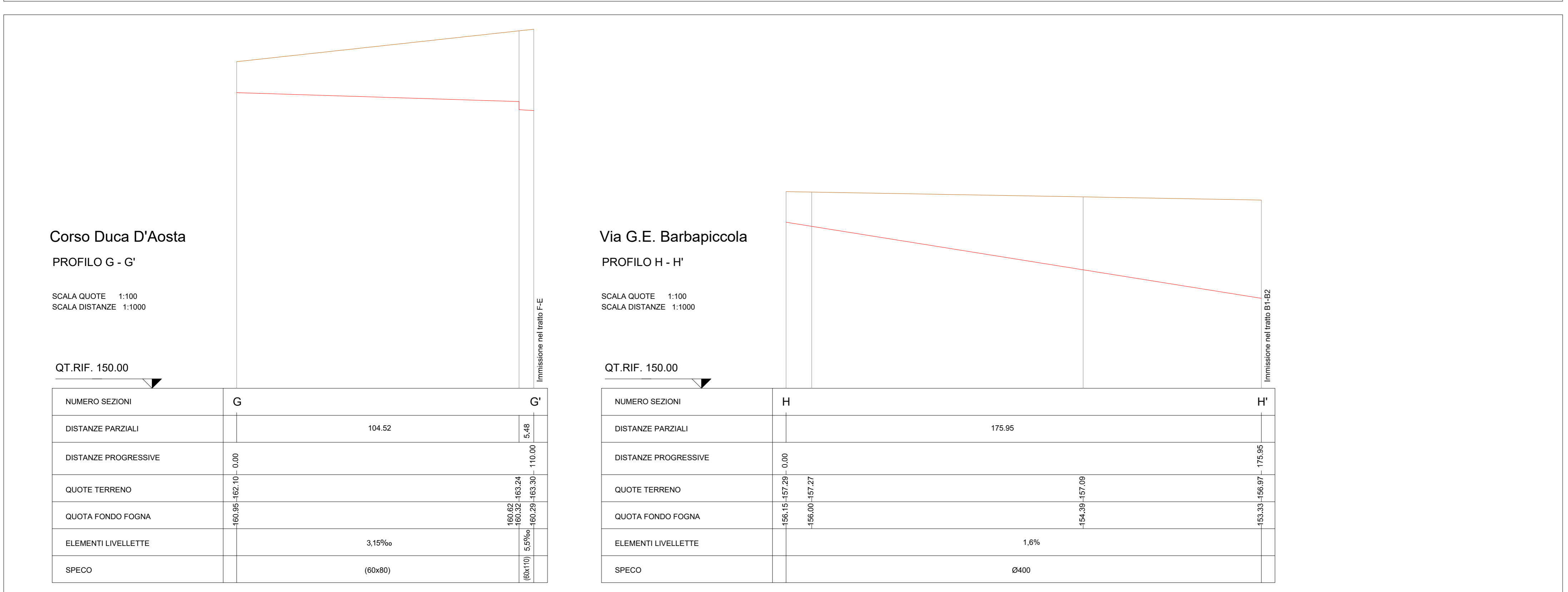
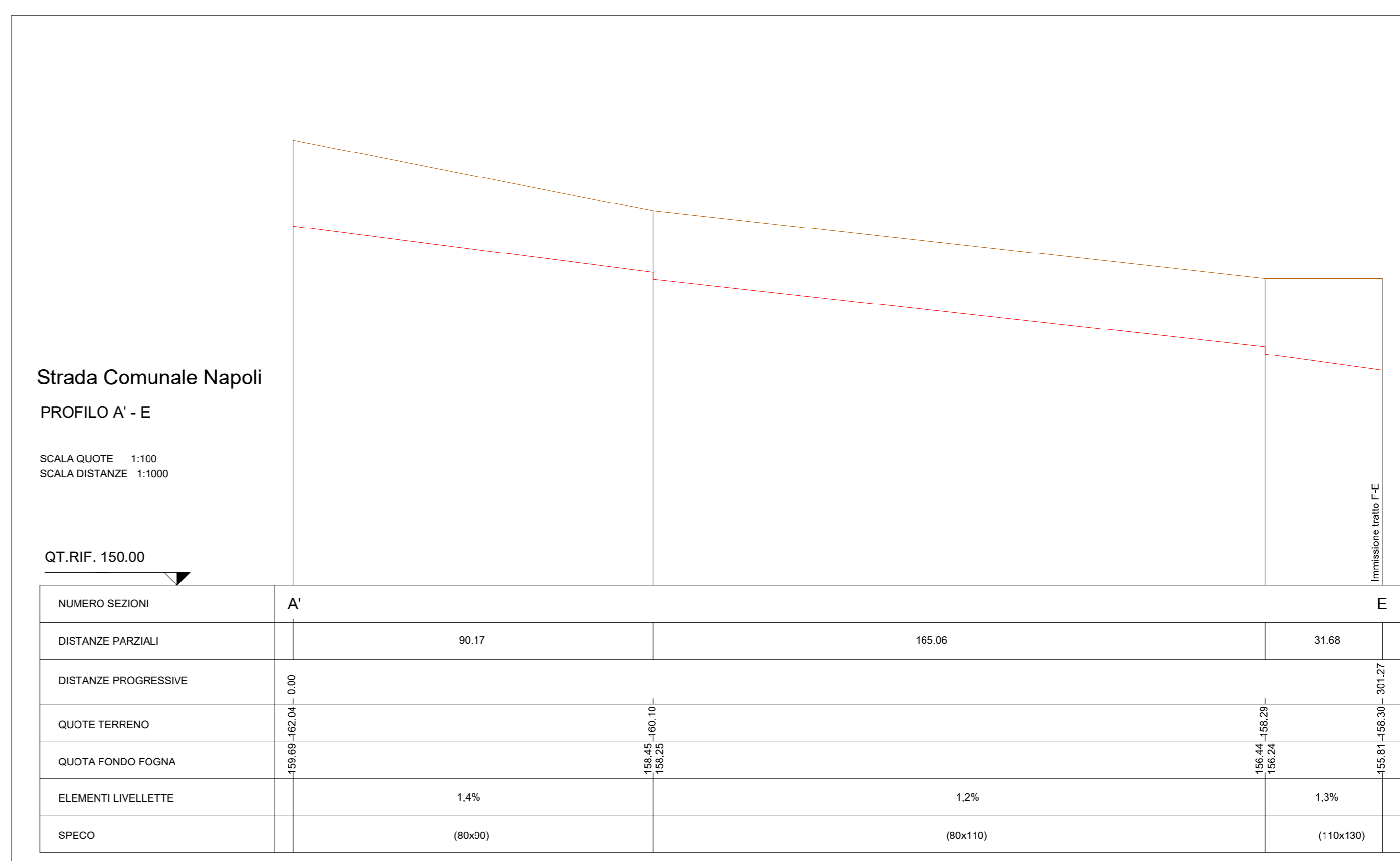
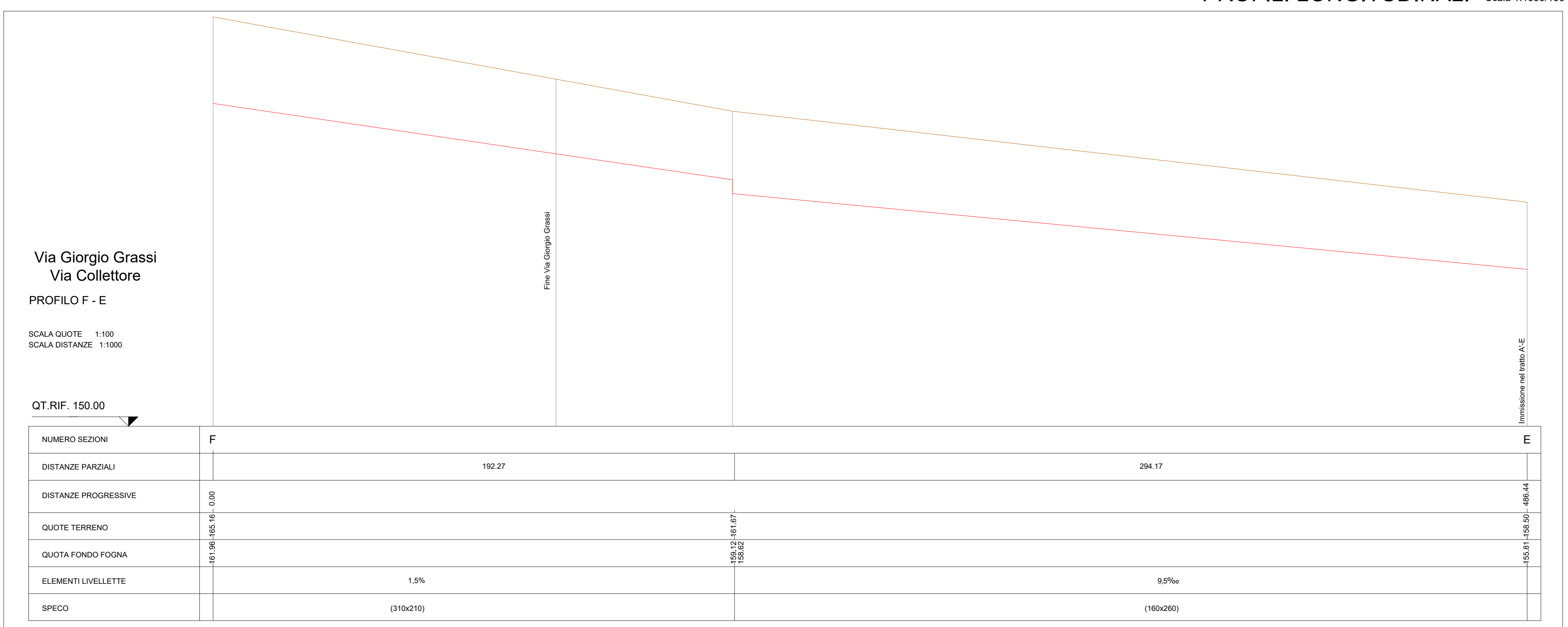


PROFILI LONGITUDINALI Scala 1:1000/100



- Cambio diametro
- Cambio pendenza
- Salti

COMUNE DI NAPOLI

Collettamento acque e fognature Chiaiano-Camaldoli versante Pianura
Interventi per il completamento delle reti fognarie e delle vasche di sedimentazione in corso di realizzazione sul versante Pianura e della sistemazione idraulica e idrogeologica del versante

CUP: B61E9000090002 - CIG 8493738954

PROGETTO DI FATTIBILITÀ TECNICA ED ECONOMICA

(Mandataria) Società Designata HUB (Mandanti)

HUB - ENGINEERING **ISTCV**

Progettista Responsabile delle Integrazioni Specialistiche **Ing. Alfredo Luongo**
Ing. Paolo Minicci Bencivenga
Ing. Tonio Cozzolino

Responsabile Unico del Procedimento **Ing. Roberto Catapano**

ELABORATO	Descrizione	SCALA
SSE.00.9.1.2	Planimetria e profili longitudinali dei tratti in via G. Grassi-Via Collettore (F-E), Strada Comunale Napoli (A'-E), Corso Duca D'Aosta (G-G'), Via G.E. Barbapiccola (H-H')	varie

0 Maggio 2022 Emissione
10 Maggio 2022 Revisione

Piccolo Luongo Di Marco
Elaborato Verificato Approvato