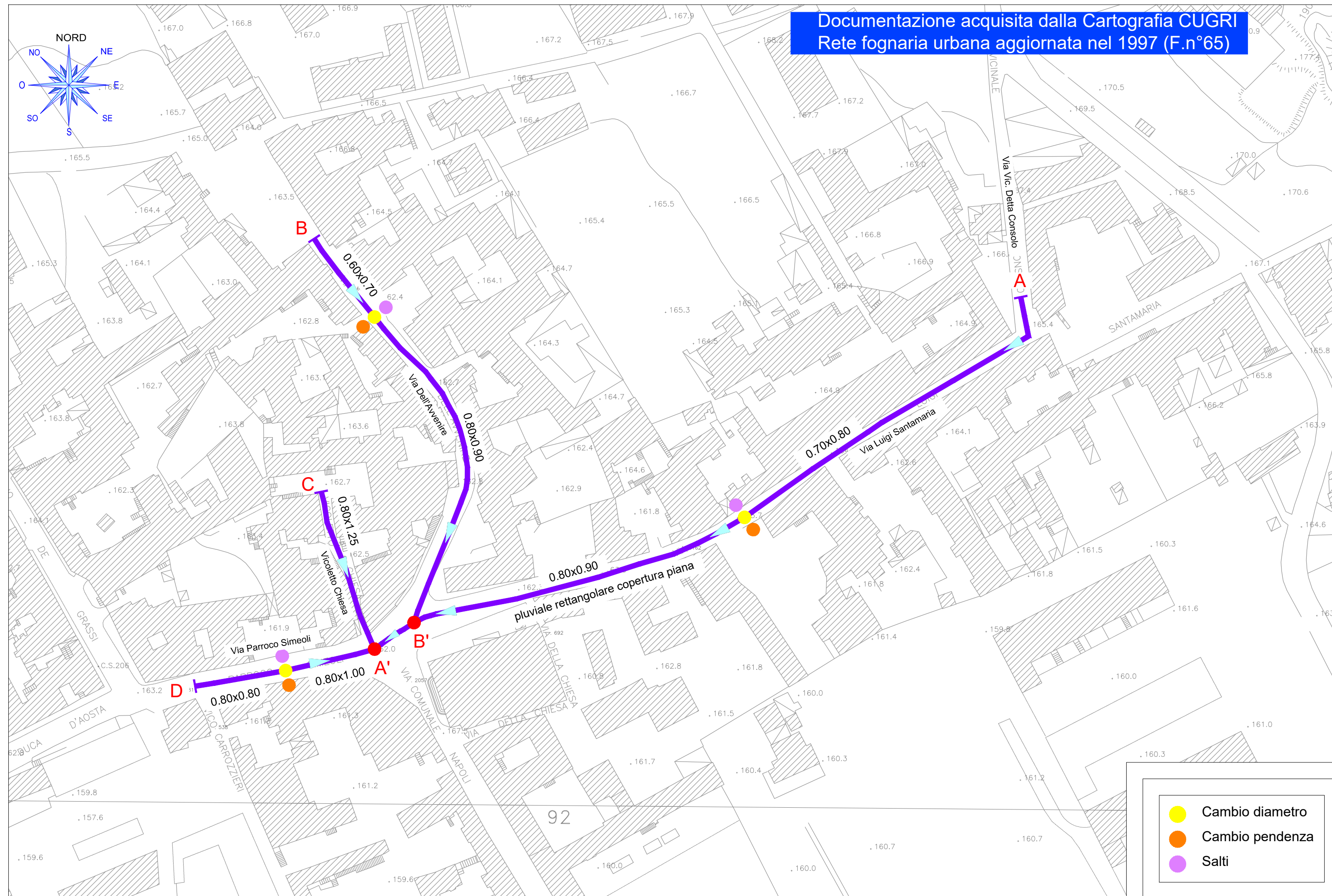




STRALCIO PLANIMETRICO Scala 1:1000



PROFILO LONGITUDINALE Scala 1:1000/100



PROFILI LONGITUDINALI Scala 1:1000/100



COMUNE DI NAPOLI

Collettamento acque e fognature Chiaiano-Camaldoli versante Pianura
Interventi per il completamento delle reti fognarie e delle vasche di sedimentazione in corso di realizzazione sul versante Pianura e della sistemazione idraulica e idrogeologica del versante
CUP: B61E0900090002 - CIG: 8493738954

PROGETTO DI FATTIBILITÀ TECNICA ED ECONOMICA

(Mandataria) Società Designata HUB (Mandanti)

HUB - ENGINEERING **STCV**

ing. Alfredo Luongo
ing. Paolo Minucci Bencivenga
ing. Tonio Cozzolino

Progettista Responsabile delle Integrazioni Specialistiche **Responsabile Unico del Procedimento**

(ing. Giovanni Di Marco) (ing. Roberta Catapano)

ELABORATO	Rete fognaria urbana: Planimetria e profili longitudinali dei tratti in via L.Santamaria (A-A'), via Dell'Avvenire (B-B'), Vicoletto Chiesa (C-D), via Parroco Simeoli (D-A')	SCALA
SSE.00.9.1.1		varie
0	Maggio 2022 Emissione	Piccolo Luongo Di Marco
Revisione	Data Descrizione	Elaborato Verificato Approvato

A TERME DI LEGGE, CI RISERVIAMO LA PROPRIETÀ DI QUESTO ELABORATO, CON DIVIETO DI RIPRODURLO RENDENDOLO NOTO A TERZI, ANCHE PARZIALMENTE, SENZA NOSTRA AUTORIZZAZIONE.