



UNIONE EUROPEA
Fondo europeo di sviluppo regionale



*Agenzia per la
Coesione Territoriale*



COMUNE DI NAPOLI

Comune di Napoli Municipalità 6 (Ponticelli, Barra e San Giovanni a Teduccio)

Via Atripaldi, 64 - 80146 - Napoli (NA)



PROGETTO ESECUTIVO

“Fondo per il sistema integrato della sorveglianza stradale” istituito con Delibera di Giunta regionale della Campania n. 672 del 30 dicembre 2019, in attuazione all’art. 6 della Legge Regionale della Campania n. 3/2017.

IL PROGETTISTA



Via G. Porzio, 4
Centro Direzionale - Isola C2
80143 - Napoli (NA)
Tel/Fax: 081 0128396
E-Mail: info@italiantech.it
PEC: italiantech@pec.it
C.F./P.IVA: 05650730637



R.U.P.

Arch. Marinella Striano

IL PROGETTISTA

Ing. Pasquale Del Sorbo
(Direttore Tecnico Italiantech Srl)

ELABORATO

Architettura di Rete

REVISIONE	DATA	AGGIORNAMENTI
0	03/11/2022	=====
1	30/11/2022	Infrastruttura di Rete

	DATA	FIRMA
REDATTO	30/11/2022	Ing. Guido Gallo
VERIFICATO	30/11/2022	Ing. Pasquale Del Sorbo
APPROVATO		
DATA	30/11/2022	Cod. Univoco Progetto B69J21005530002
SCALA	=====	ELABORATO C.06
NOME FILE	MU6_PE_C.06	

Il progettista si riserva la proprietà del documento vietandone la riproduzione e la divulgazione senza autorizzazione ai sensi delle vigenti leggi

Comune di Napoli
Data: 17/01/2023, DETDI/2023/0000021





Sommario

1	Premessa.....	3
2	Legenda Simboli.....	3
3	Architettura di Rete.....	4
4	Consistenza dell'impianto.....	5

Comune di Napoli
Data: 17/01/2023, DETDI/2023/0000021







1 Premessa.

Il seguente documento contiene:

- a) **Architettura di Rete per la Municipalità 6 del Comune di Napoli.**

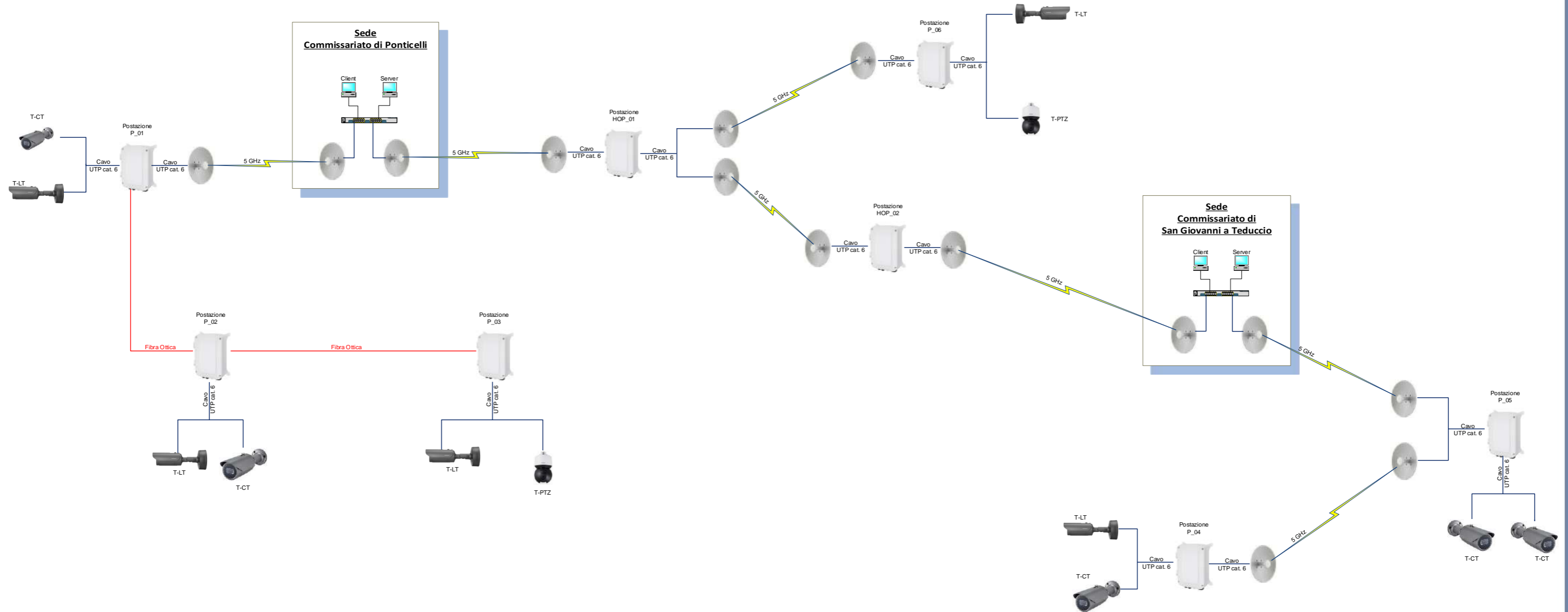
2 Legenda Simboli

Di seguito si riporta la legenda simboli:

LEGENDA SIMBOLI	
SIMBOLO	DESCRIZIONE
	Telecamera di Lettura Targhe (T-LT)
	Telecamera di contesto (T-CT)
	Telecamera di tipo PTZ – 360° (T-PTZ)



3 Architettura di Rete



Comune di Napoli
Data: 17/01/2023, DETDI/2023/0000021



4 Consistenza dell'impianto

#	Postazione	Indirizzo	Equipaggiamento			Installazione			Apparati Radio	Fibra Ottica
			Telecamera di LT	Telecamera CT	Telecamera PTZ - 360°	A parete	Palo HFT = 7,00mt.	Palina L = 2,50 mt.	Antenna 5GHz	Tranciver
1	P_01	Via Sorrento	1	1	0	0	1	1	1	0
2	P_02	Via Sorrento	1	1	0	0	1	0	0	2
3	P_03	Via Sorrento	1	0	1	0	1	0	0	2
4	P_04	Piazza Bisignano	1	1	0	0	1	0	1	0
5	P_05	Piazza Bisignano	0	2	0	2	0	1	2	0
6	P_06	Piazza De Iorio	1	0	1	0	1	0	1	0
7	HOP_01	Sede Comunale di Piazza De Iorio	0	0	0	0	0	1	3	0
8	HOP_02	Torre Faro Stadio "Caduti di Brema"	0	0	0	0	0	1	2	0
9	Centro Stella	Commissariato di San Giovanni a Teduccio	0	0	0	0	0	1	2	0
10	Centro Stella	Commissariato di Ponticelli	0	0	0	0	0	1	2	0
TOTALE			5	5	2	2	5	6	14	4