

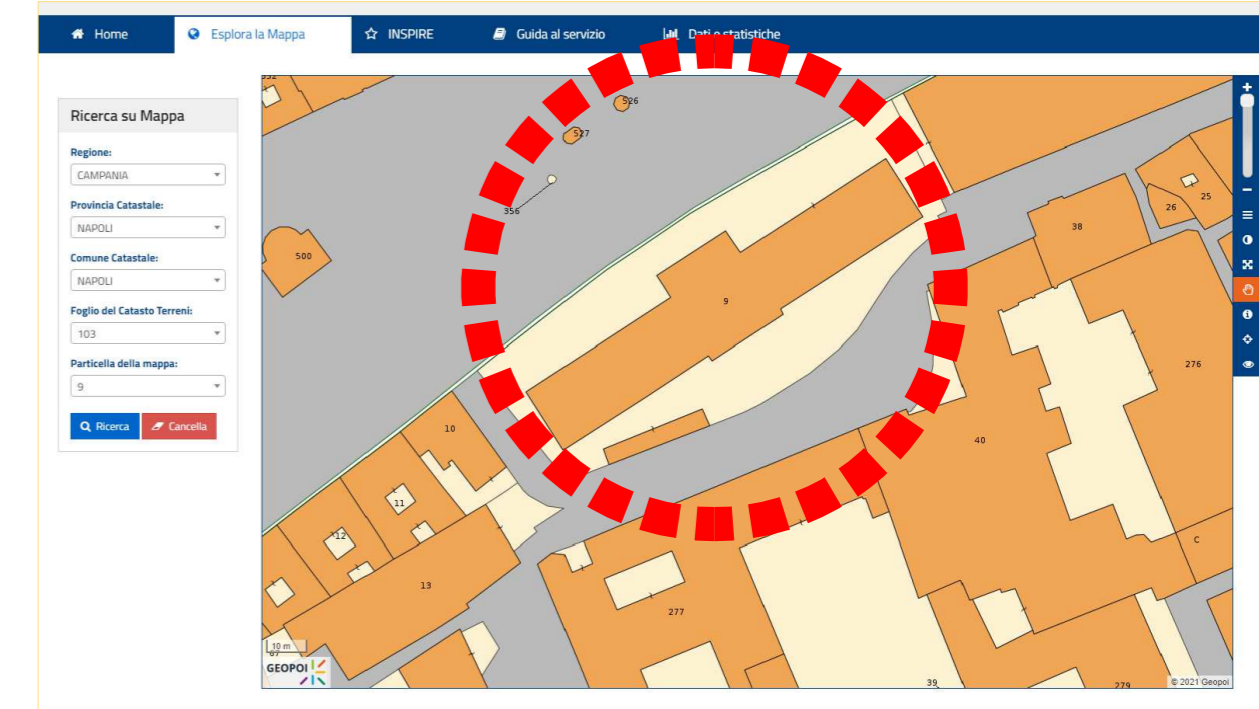
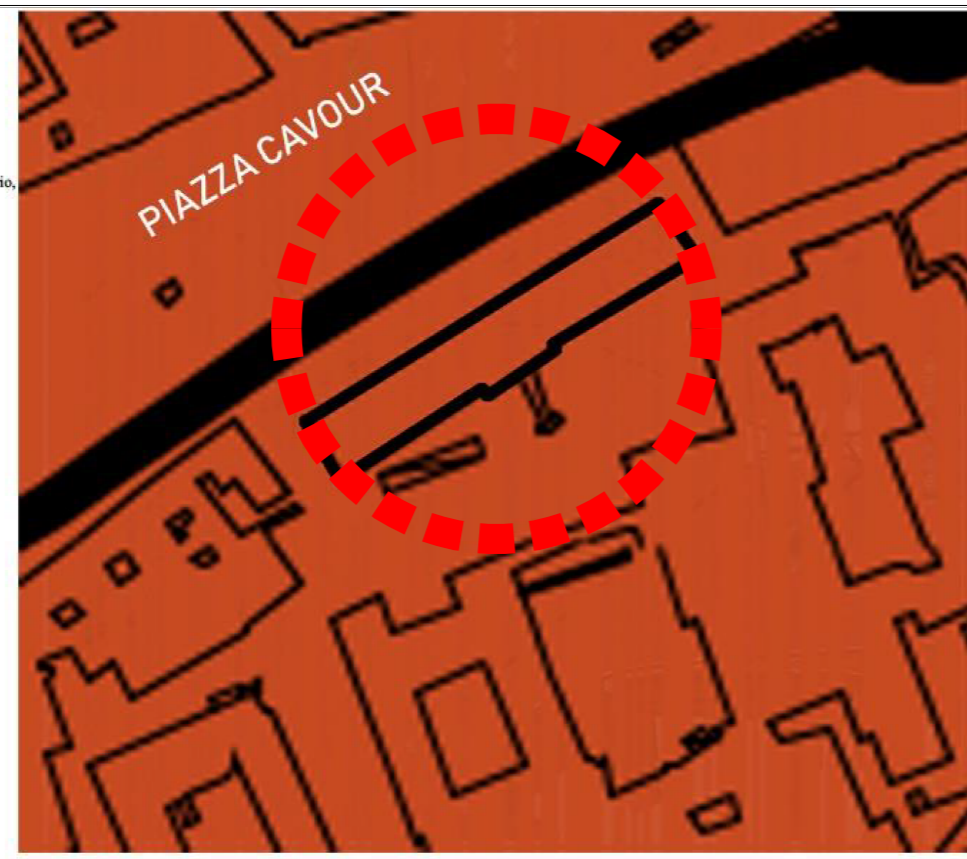
Stralcio P.R.G. - Zona A

Vincolo archeologico


Stralcio Catastale F.103 Part.9

VARIANTE AL PIANO REGOLATORE GENERALE centro storico, zona orientale e zona occidentale Tav. Zonizzazione - LEGENDA

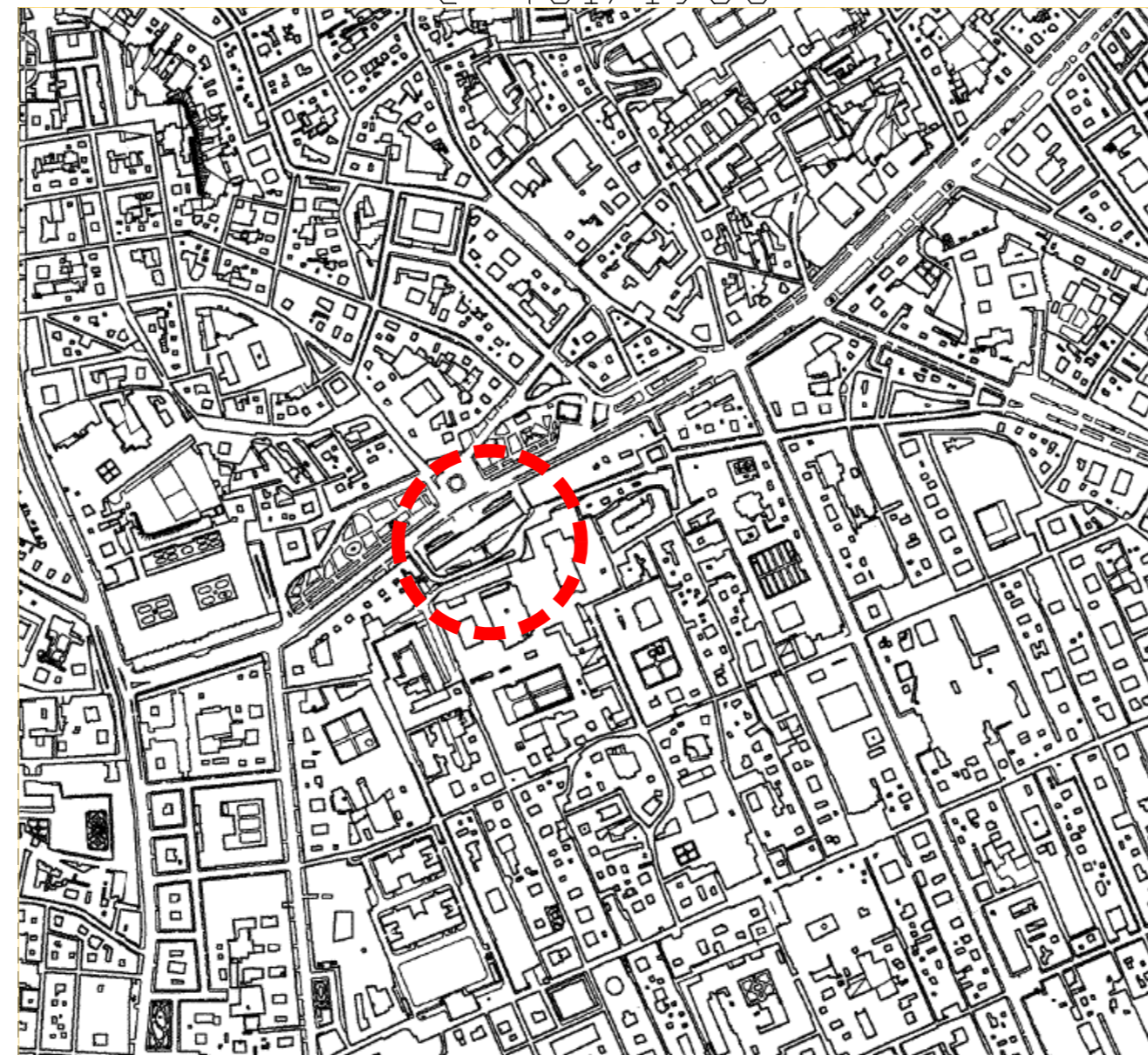
Insempiamenti di interesse storico	Fa - Componenti strutturanti la conformazione naturale del territorio, destinate a parco territoriale
A - Insempiamenti di interesse storico	Fa1 - Aree agricole
Aa - Strutture e manufatti isolati	Fa2 - Aree incolte
Ab - Siti archeologici	Fa3 - Aree boscate
Ac - Porto storico	Fa4 - Aree a verde ornamentale
Ad - Agricolo in centro storico	Fa5 - Sito reale di Capodimonte
	Fa6 - rupi, costoni e cave
Agglomerati urbani di recente formazione	Fb - Abitati nel parco
Ba - Idilizia d' impianto	Fc - Parchi di nuovo impianto
Bb - Espansione recente	Fd - Parco cimiteriale di Poggioreale
Bc - Porto di recente formazione	Fe - Strutture pubbliche o di uso pubblico e collettivo
Insempiamenti per la produzione di beni e servizi	FF - Ferrovie e nodi di interscambio
Da - Insempiamenti per la produzione di beni e servizi d' interesse tipologico testimoniale	Fg - Aeroporto esistente
Db - Nuovi insempiamenti per la produzione di beni e servizi	Fh - Impianti tecnologici
Dc - Area produttiva florovivaistica	G - Insempiamenti urbani integrati
Componenti strutturanti la conformazione naturale del territorio	
Ea - Aree agricole	▲ - Punti panoramici
Eb - Aree incolte	- Sistema dei trasporti su ferro
Ec - Aree boscate	- Linee su ferro
Ed - Aree a verde ornamentale	● - Stazioni esistenti al 1998
Ee - Rupi, costoni, cave, spiagge e scogliere	○ - Stazioni nuove



Ortofoto
(fonte Google earth)



Stralcio Aerofotogrammetrico con carta dei vincoli paesaggistici ex L. 1497/1939 e 431/1985







COMUNE DI NAPOLI
 PON METRO 2014-20 - Progetto NA.2.1.2.a "Risparmio energetico negli edifici pubblici" Lotto 1 - NA2.1.2.a.2 "Edificio uffici Piazza Cavour"
 CUP: B66J17000450001 - CIG: 8004688D7E

Servizio di progettazione definitiva ed esecutiva, coordinatore della sicurezza in fase di progettazione per l'intervento di efficientamento energetico giusta Determinazione Dirigenziale del Servizio Tecnico Patrimonio n. 1 del 11/04/2020, I.G. n. 1199 del 08/09/2020

INTERVENTO LOTTO 1 - NA2.12.a.2 PRESSO "EDIFICIO UFFICI PIAZZA CAVOUR" - COMUNE DI NAPOLI (NA)



COMMITTENTE	REGIONE CAMPANIA	FIRMA
Comune di Napoli	Arch. Maria Iaccarino	
PROGETTAZIONE	RTP COSTITUITO:	TIMBRIO E FIRMA
Mandatario	Ing. Andrea De Maio Ing. Marco Finaldi Ing. Giovanni Carbone Ing. Cosimo Mellone Ing. Pasquale Scatesia	

PROGETTO ESECUTIVO

TITOLO ELABORATO	Planimetria di inquadramento urbanistico-territoriale				
SCALA	Varie				
CODIFICA	COM	ARG	TIP	NUM	
	A201	OE	SG	02	
REV.	DATA	EMISSIONE	REDAZIONE	CONTROLLO	APPROVAZ.
A			AR	GDM	ADM