

Base cartografica Comune di Napoli - Anno 1993

Rilievo celerimetrico di dettaglio - Anno 2021

Dettaglio rilievo celerimetrico

CACCIOLA
2430m
1480

descrizione punto rilievo
quello nel cerchio
colore punto rilievo

Fermata Autobus

Stazione metropolitana

Corse di marcia

2	06/04/2022	TERZA EMISSIONE	A. Parisi	A. Bado	A. Der Grossi
1	16/09/2021	SECONDA EMISSIONE	A. Parisi	A. Bado	A. Der Grossi
0	15/06/2021	PRIMA EMISSIONE	A. Parisi	A. Bado	A. Der Grossi
REV	DATE	DESCRIPTION	PREPARED BY	CHECKED BY	APPROVED BY

PROGETTO
ESTENSIONE DELLA RETE CICLABILE CITTADINA
AMBITO NORD-OCCIDENTALE

PROGETTAZIONE DI FATTIBILITÀ TECNICO-ECONOMICA

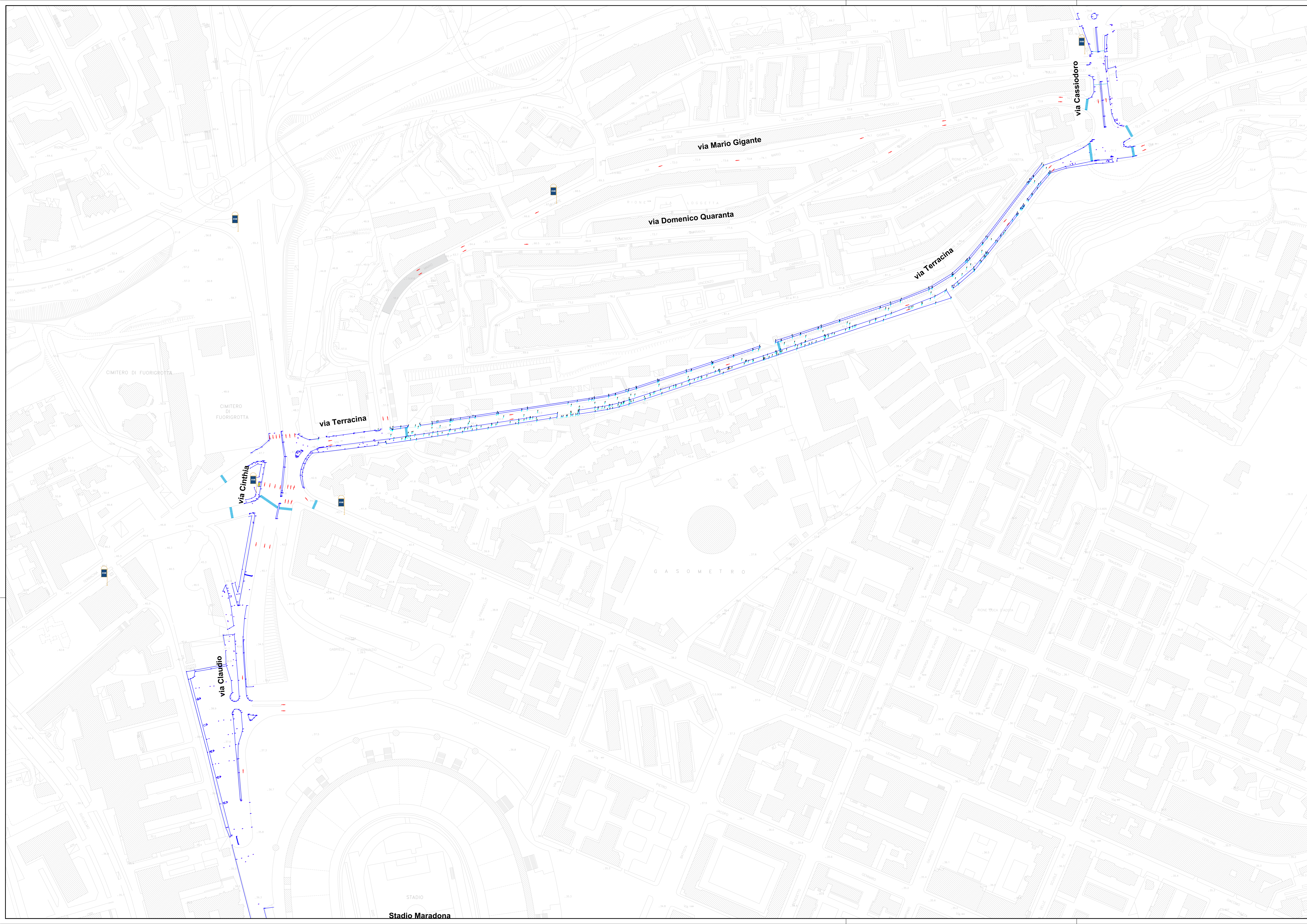
CLIENT

TITLE

PROGETTAZIONE DI FATTIBILITÀ TECNICO-ECONOMICA
ESTENSIONE DELLA RETE CICLABILE CITTADINA
AMBITO NORD-OCCIDENTALE

STATO DI FATTO 1 DI 6

PREPARED BY	SIGNATURE	DATE	IDENTIFICATION No.	02_T5.1	SHEET	1/1
CONTROLLED BY	A. Parisi	30/05/2022	CLIENT Doc. Code	-	SCALE	1:1000
APPROVED BY	A. Der Grossi	30/05/2022	FILE NAME	02_T5 - StatoDiFatto.dwg	REVISION	3



	Base cartografica Comune di Napoli - Anno 1993
	Rilievo celerimetrico di dettaglio - Anno 2021
	Dettaglio rilievo celerimetrico
	Fermata Autobus
	Stazione metropolitana
	Corse di marcia

2	06/04/2022	TERZA EMISSIONE	A. Parisi	A. Bado	A. Dei Grossi
1	16/09/2021	SECONDA EMISSIONE	A. Parisi	A. Bado	A. Dei Grossi
0	15/06/2021	PRIMA EMISSIONE	A. Parisi	A. Bado	A. Dei Grossi
REV	DATE	DESCRIPTION	PREPARED BY	CHECKED BY	APPROVED BY

PROGETTO ESTENSIONE DELLA RETE CICLABILE CITTADINA AMBITO NORD-OCCIDENTALE

PROGETTAZIONE DI FATTIBILITÀ TECNICO-ECONOMICA

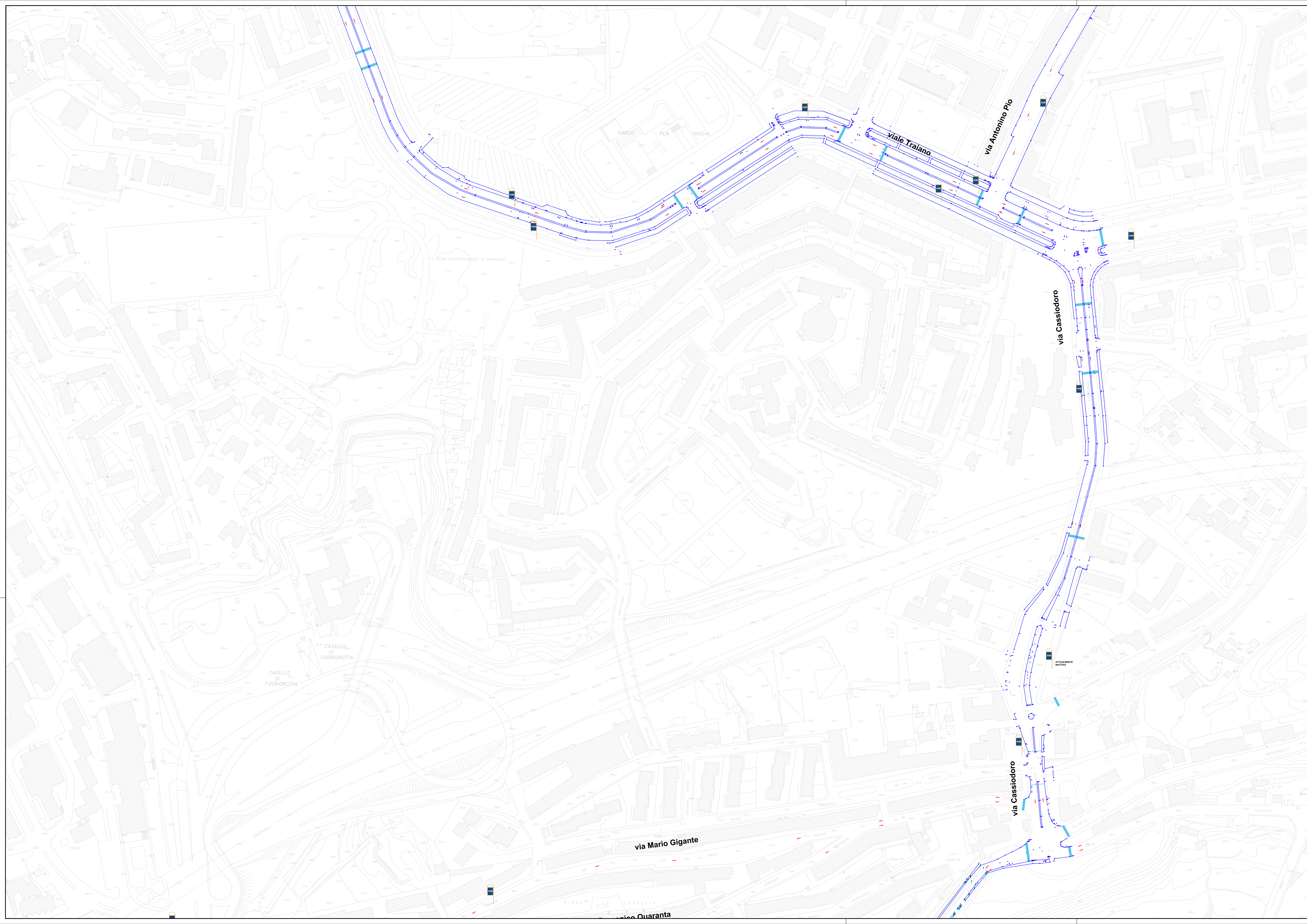
CLIENT

TITLE

PROGETTAZIONE DI FATTIBILITÀ TECNICO-ECONOMICA
ESTENSIONE DELLA RETE CICLABILE CITTADINA
AMBITO NORD-OCCIDENTALE

STATO DI FATTO 2 DI 6

PREPARED BY	SIGNATURE	DATE	IDENTIFICATION No.	02_T5.2	SHEET	1/1
CONTROLLED BY	A. Bado	30/05/2022	CLIENT Doc. Code	-	SCALE	1:1000
APPROVED BY	A. Dei Grossi	30/05/2022	FILE NAME	02_T5 - StatoDiFatto.dwg	REVISION	3



Base cartografica Comune di Napoli - Anno 1993

Rilievo celerimetrico di dettaglio - Anno 2021

Dettaglio rilievo celerimetrico
 CACCIOLA 1488
 descrizione punto rilievo
 quota sul c.m.s.l.
 codice punto rilievo

Fermata Autobus

Stazione metropolitana

Corse di marcia

2	06/04/2022	TERZA EMISSIONE	A. Parisi	A. Bado	A. Der Grossi
1	16/09/2021	SECONDA EMISSIONE	A. Parisi	A. Bado	A. Der Grossi
0	15/06/2021	PRIMA EMISSIONE	A. Parisi	A. Bado	A. Der Grossi
REV	DATE	DESCRIPTION	PREPARED BY	CHECKED BY	APPROVED BY

PROGETTO ESTENSIONE DELLA RETE CICLABILE CITTADINA AMBITO NORD-OCCIDENTALE

PROGETTAZIONE DI FATTIBILITÀ TECNICO-ECONOMICA

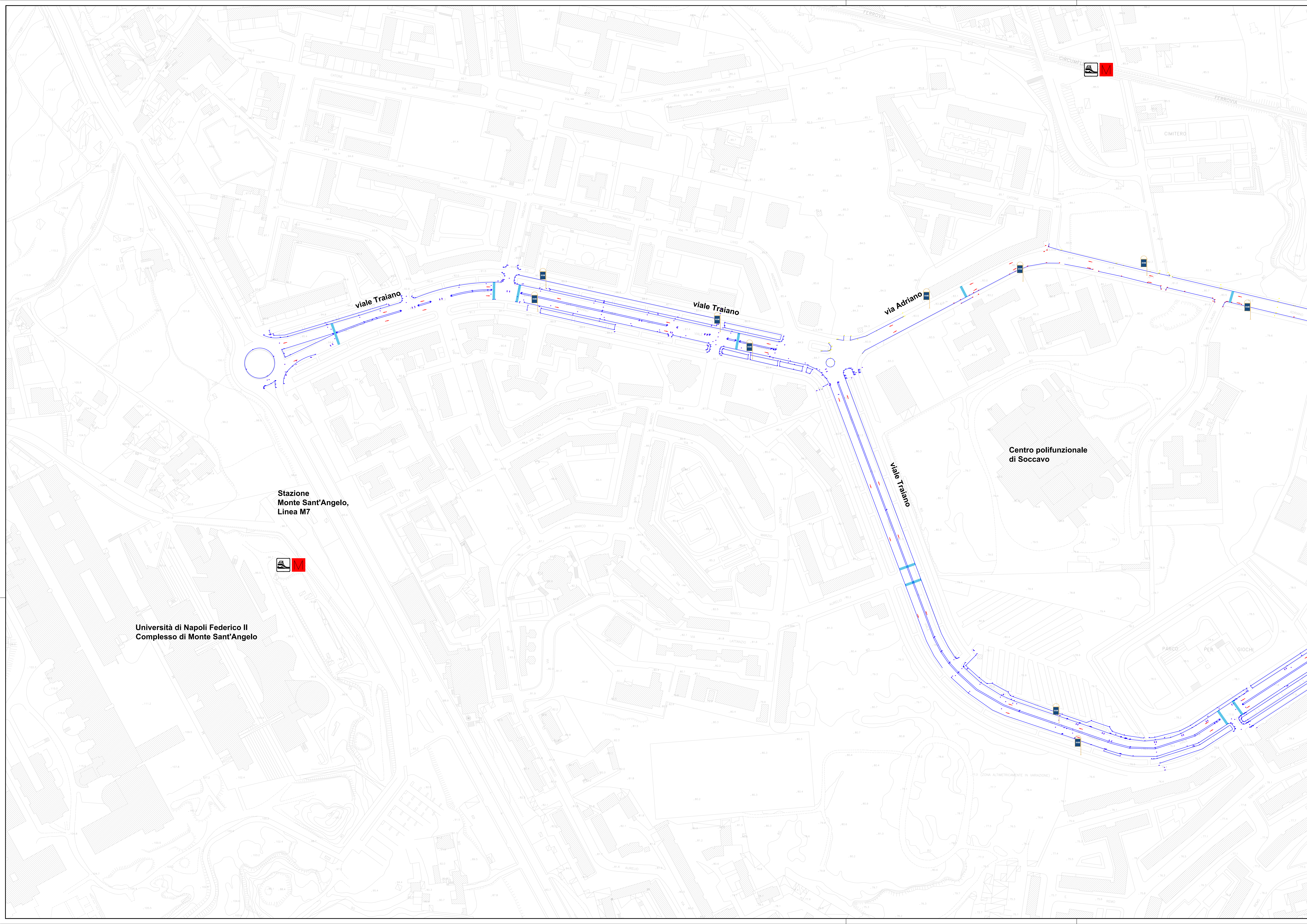
CLIENTE

TITOLO

PROGETTAZIONE DI FATTIBILITÀ TECNICO-ECONOMICA ESTENSIONE DELLA RETE CICLABILE CITTADINA AMBITO NORD-OCCIDENTALE

STATO DI FATTO 3 DI 6

PREPARED BY	SIGNATURE	DATE	IDENTIFICATION No.	02_T5_3	SHEET	1/1
CONTROLLED BY	A. Bado	30/05/2022	CLIENT Doc. Code	-	SCALE	1:1000
APPROVED BY	A. Der Grossi	30/05/2022	FILE NAME	02_T5 - StatoDiFatto.dwg	REVISION	3



	Base cartografica Comune di Napoli - Anno 1993
	Rilievo celerimetrico di dettaglio - Anno 2021
	Dettaglio rilievo celerimetrico CACIOTIA 23.05/2021 1488 descrizione punto rilievo quello sul cui nome colore punto rilievo
	Fermata Autobus
	Stazione metropolitana
	Corse di marcia

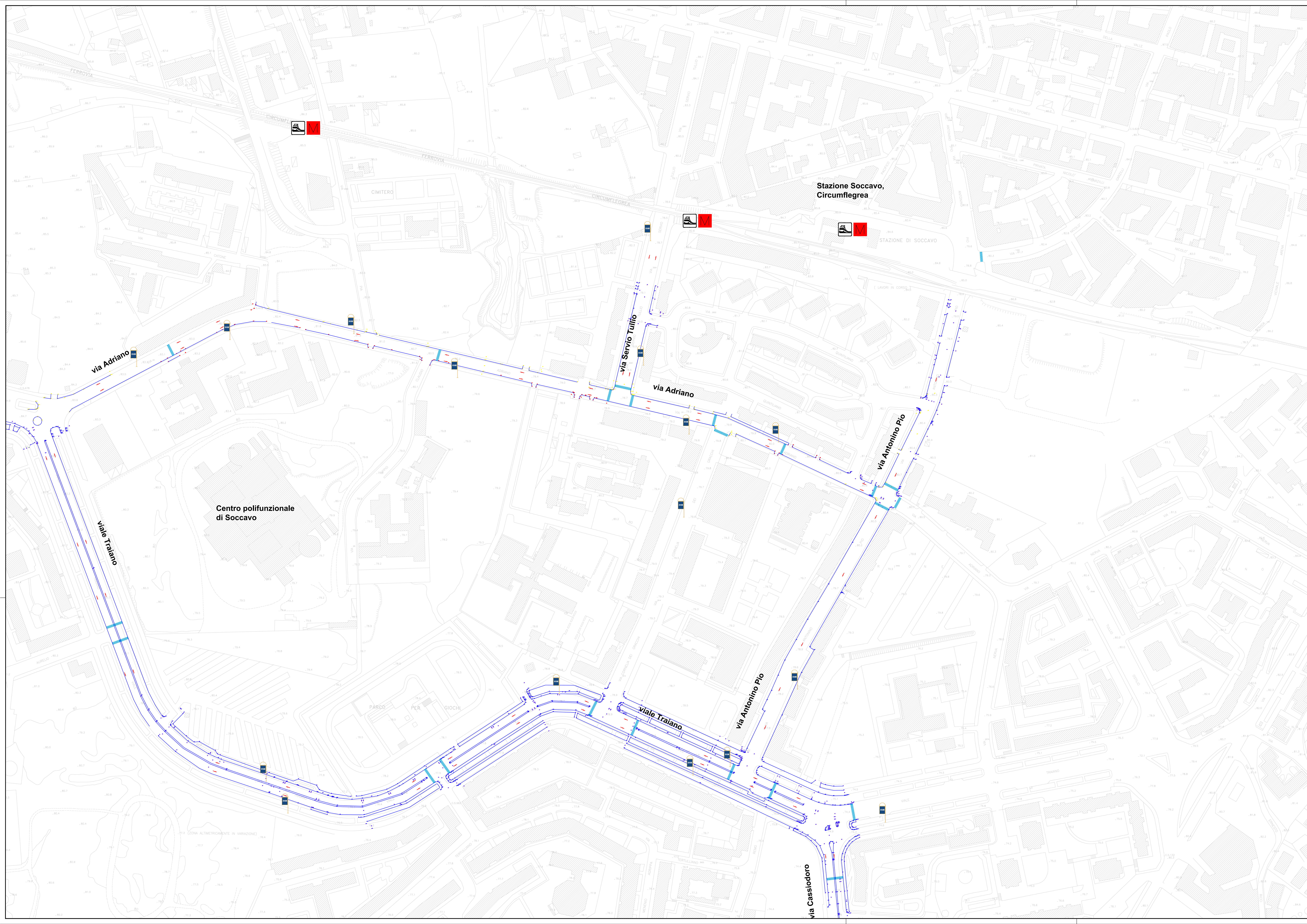
2	06/04/2022	TERZA EMISSIONE	A. Parisi	A. Bado	A. Dei Grossi
1	16/09/2021	SECONDA EMISSIONE	A. Parisi	A. Bado	A. Dei Grossi
0	25/08/2021	PRIMA EMISSIONE	A. Parisi	A. Bado	A. Dei Grossi
REV	DATE	DESCRIPTION	PREPARED BY	CHECKED BY	APPROVED BY

PROGETTO
ESTENSIONE DELLA RETE CICLABILE CITTADINA
AMBITO NORD-OCCIDENTALE
PROGETTAZIONE DI FATTIBILITÀ TECNICO-ECONOMICA

CLIENT

TITLE
PROGETTAZIONE DI FATTIBILITÀ TECNICO-ECONOMICA
ESTENSIONE DELLA RETE CICLABILE CITTADINA
AMBITO NORD-OCCIDENTALE
STATO DI FATTO 4 DI 6

PREPARED BY	SIGNATURE	DATE	IDENTIFICATION No.	02_T5.4	SHEET	1/1
CONTROLLED BY	A. Bado	30/05/2022	CLIENT Doc. Code	-	SCALE	1:1000
APPROVED BY	A. Dei Grossi	30/05/2022	FILE NAME	02_T5 - StatoDiFatto.dwg	REVISION	3



- Base cartografica Comune di Napoli - Anno 1993
- Rilevato celerimetrico di dettaglio - Anno 2021
- Dettaglio rilievo celerimetrico
 CACITOA 2021/2022
 1488
 descrizione punto rilievo
 quota sul c.m.s.l.
 codice punto rilievo
- Fermata Autobus
- Stazione metropolitana
- Corse di marcia

2	06/04/2022	TERZA EMISSIONE	A. Parisi	A. Bado	A. Dei Grossi
1	16/09/2021	SECONDA EMISSIONE	A. Parisi	A. Bado	A. Dei Grossi
0	25/06/2021	PRIMA EMISSIONE	A. Parisi	A. Bado	A. Dei Grossi
REV	DATE	DESCRIPTION	PREPARED BY	CHECKED BY	APPROVED BY

PROGETTO ESTENSIONE DELLA RETE CICLABILE CITTADINA AMBITO NORD-OCCIDENTALE
 PROGETTAZIONE DI FATTIBILITÀ TECNICO-ECONOMICA

CLIENT **RINA**
 RINA - Associazione Italiana per la Certificazione e la Qualità

TITLE

PROGETTAZIONE DI FATTIBILITÀ TECNICO-ECONOMICA
 ESTENSIONE DELLA RETE CICLABILE CITTADINA
 AMBITO NORD-OCCIDENTALE
 STATO DI FATTO 5 DI 6

PREPARED BY	SIGNATURE	DATE	IDENTIFICATION No.	02_T5.5	SHEET	1/1
CONTROLLED BY	A. Parisi	30/05/2022	CLIENT Doc. Code:	-	SCALE	1:1000
APPROVED BY	A. Dei Grossi	30/05/2022	FILE NAME	02_T5 - StatoDiFatto.dwg	REVISION	3

