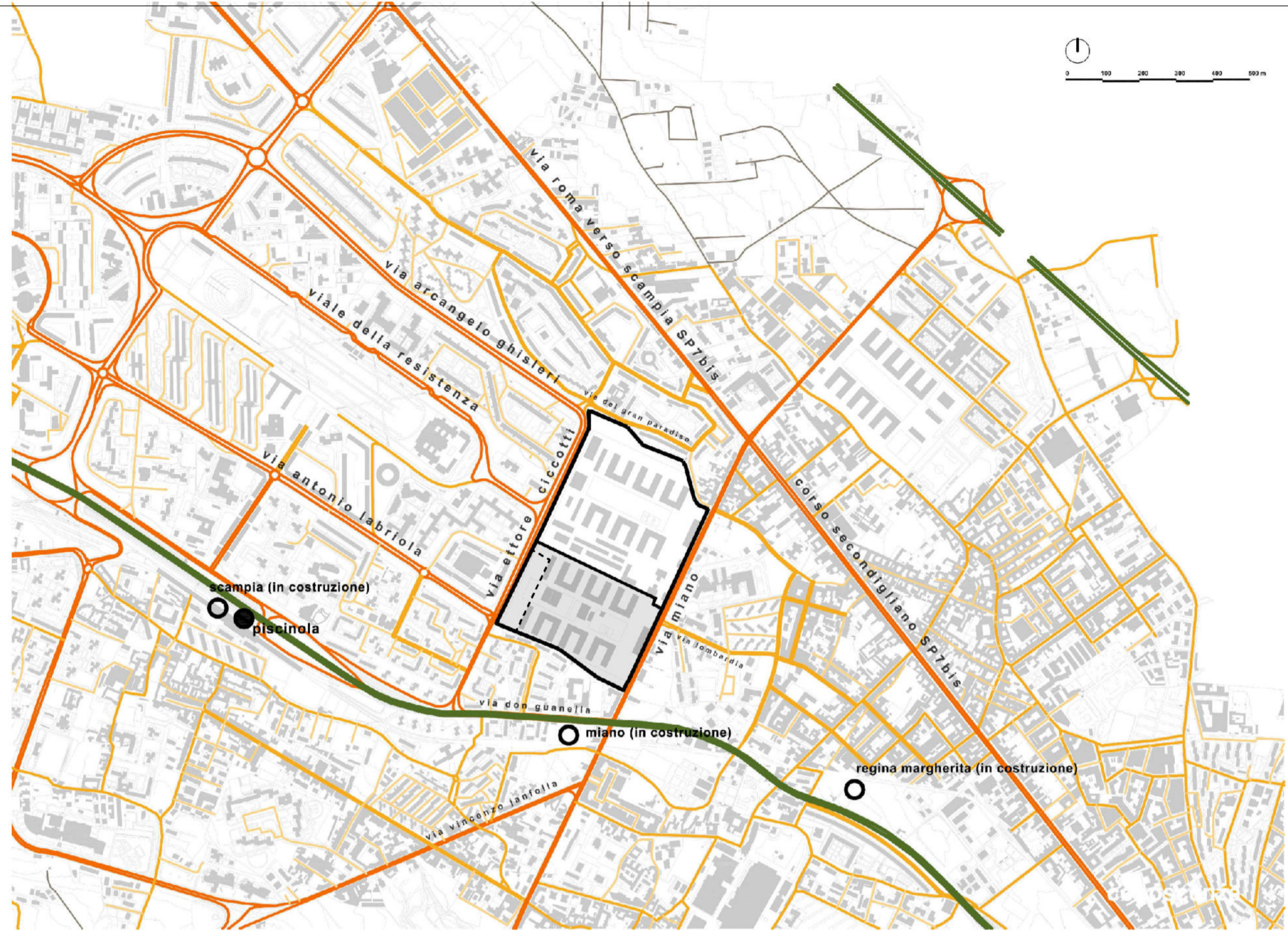
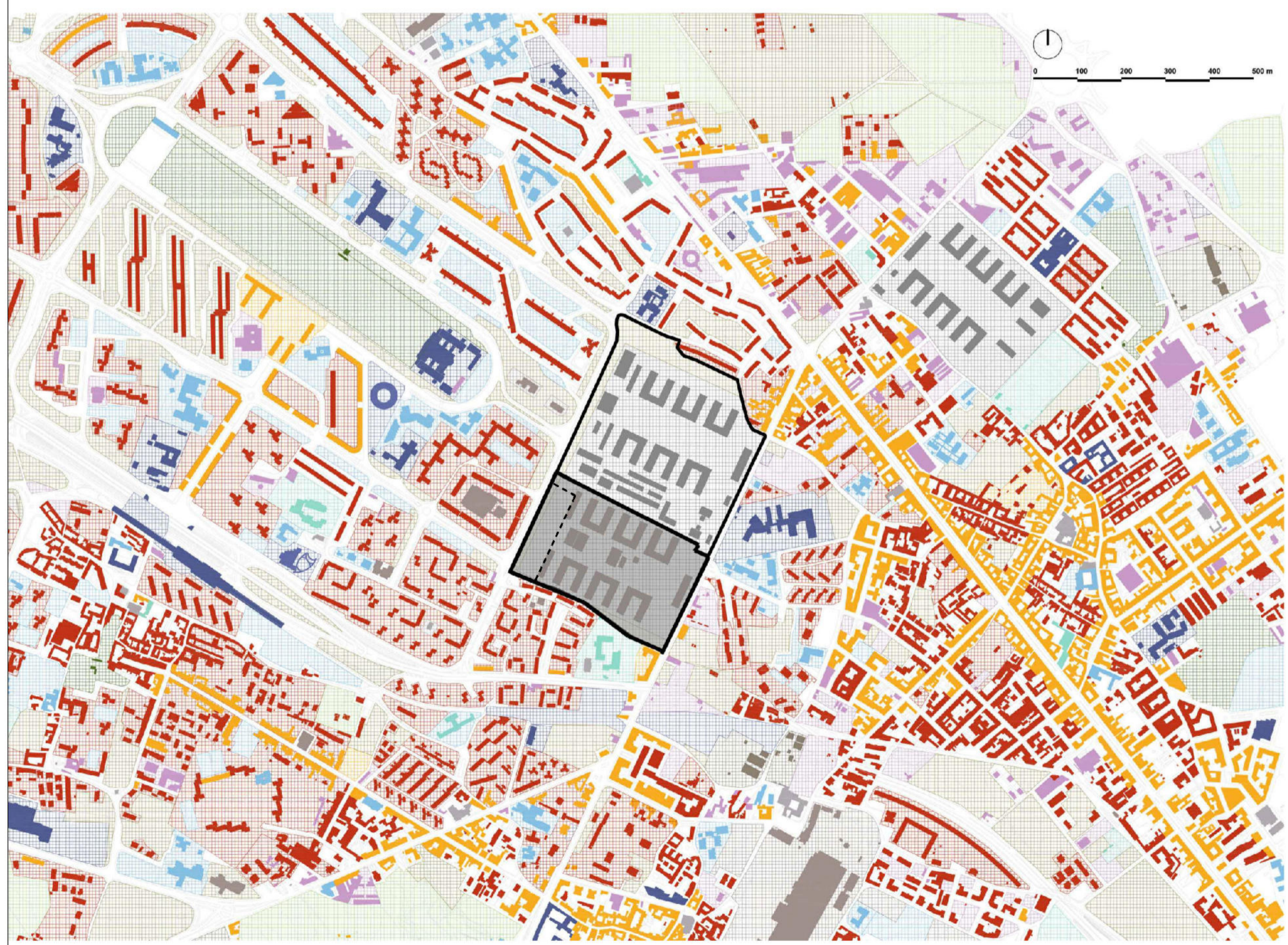


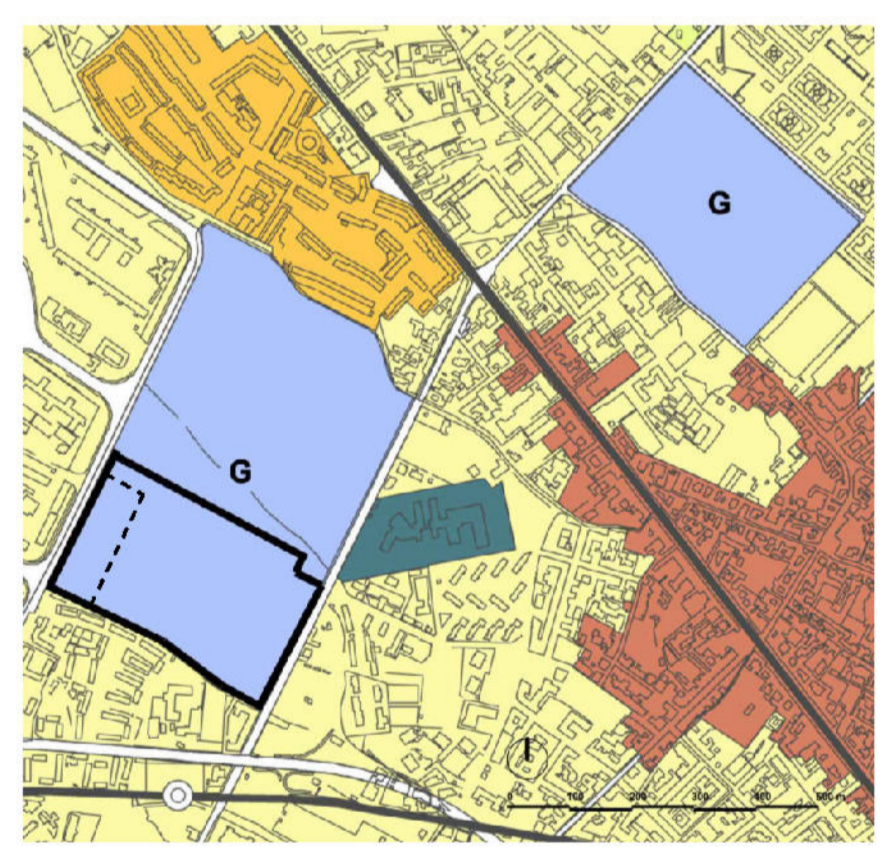
- CRESCITA STORICA DEGLI INSEDIAMENTI**
- area ex caserma boscarello
  - strade di origine romana (PTC napoli)
  - strade esistenti al 1870 (PTC napoli)
  - unità edilizie esistenti al 1870
  - unità edilizie dal 1871 al 1910
  - unità edilizie dal 1911 al 1945
  - unità edilizie dal 1946 al 1964
  - unità edilizie dal 1965 al 1998
  - unità edilizie dal 1999 al 2017



- SISTEMA DELLA MOBILITÀ**
- area ex caserma boscarello
  - viabilità a scorrimento veloce
  - viabilità principale
  - viabilità secondaria
  - viabilità di accesso alle residenze
  - strada interpodereale
  - stazioni metropolitana esistenti
  - stazioni metropolitana in costruzione



- USO DEL SUOLO**
- area ex caserma boscarello
  - attrezzature d'interesse locale
  - attrezzature d'interesse generale
  - attrezzature d'interesse generale in costruzione
  - edifici ad uso residenziale
  - edifici ad uso misto (residenze + terziario)
  - edifici per attività produttive
  - edifici di culto
  - impianti sportivi
  - verde incolto
  - parchi e giardini pubblici
  - aree agricole
  - cimitero
  - aree distribuzione carburante
  - aree ed edifici non utilizzati
  - area militare



- STRALCIO TAV.5 ZONIZZAZIONE VARIANTE PRG NAPOLI, 2004**
- area ex caserma boscarello
  - A - insediamenti d'interesse storico
  - Ba - edilizia d'impianto
  - Bb - espansione recente
  - Fe - strutture pubbliche o di uso pubblico e collettivo
  - G - insediamenti urbani integrati



- STRALCIO SCHEDA N. 58 - AMBITO 5 NTA PARTE III**
- ambito 5 (caserma di secondigliano): 326000 mq
  - area d'intervento: 78845 mq
  - 1 ex caserma boscarello
  - 2 caserma caretto
  - 3 caserma bighelli

AGENZIA DEL DEMANIO  
Direzione Regionale Campania

Polizia di Stato

**"Nuovo Polo della Polizia di Stato"**  
**Cittadella della Sicurezza**  
presso la Caserma Boscarello, Via Miano 189, Napoli  
CIG 8140592508 - CUP G65B19001360001

**PROGETTO DEFINITIVO**

---

**AGENZIA DEL DEMANIO**  
Direzione Regionale Campania  
ing. Paolo Maranca *Direttore p.t.*  
dott. Luca Carnaghi *Responsabile Unico del Procedimento*  
ing. Gabriella Pizzolante *Direttore dell'Esecuzione del Contratto*

**DIPARTIMENTO DELLA PUBBLICA SICUREZZA**  
Direzione Centrale dei Servizi Tecnico Logistici e della Gestione Patrimoniale

---

**PROGETTISTI:**  
**RINA**  
Via Arsenale Cecchi, 6 - 80139 NAPOLI - Italy  
Tel. +39 02 31961

**CORVINO + MULTARI**  
Via Pirelli Rossi, 117a - 80131 NAPOLI - Italy  
Tel. +39 02 17441075 - Fax +39 02 1744100

**dfp**  
Via Galileo Ferraris, 666 - 80142 NAPOLI - Italy  
Tel. +39 02 1007065 - Fax +39 02 1007065

**archeologo Iliara De Luca**  
Via S. Maria Maddalena, 35 - 80131 NAPOLI - Italy  
Tel. +39 02 17570096 - Fax +39 02 17570096

**CONSULENTE URBANISTICO:**  
arch. Francesco Varone

---

**PROGETTO MANAGER:**  
ing. Gianluca Ciullo  
(nh. RINA Consulting spa)

**PROGETTISTA RESPONSABILE DELL'INTEGRAZIONE FRA LE VARE PRESTAZIONI ORGANIZZATIVE:**  
ing. Alessandro Aiello  
(RINA Consulting spa)

**COORDINATORE GENERALE DEL PROGETTO:**  
arch. Vincenzo Corvino  
(CORVINO + MULTARI)

**RAPPORTI CON SOGGETTO VERIFICATORE:**  
arch. Fabio De Falco  
(DFP Engineering srl)

---

**TITOLO ELABORATO**  
PROGETTO ARCHITETTONICO URBANISTICO E TERRITORIO  
STRALCIO DELLO STRUMENTO URBANISTICO

**PROFESSIONISTA RESPONSABILE**  
Responsabile Architetto  
arch. Vincenzo Corvino  
(CORVINO + MULTARI)

---

SPAZIO PER APPROVAZIONE:	NUMERO FILE CODICE ELAB.	REVISIONE	SCALA:
	NAB0726-ADM-NAB000726-XX-DR-T-DT1010	01	-

---

REV.	RECEPIMENTO COMMENTI POS. PRIMA EMISSIONE DESCRIZIONE	DATA	AI	MN	VC
01	RECEPIMENTO COMMENTI POS. PRIMA EMISSIONE	24/11/2021			
00	PRIMA EMISSIONE	22/03/2021	AI	MN	VC
	DESCRIZIONE	DATA	REDATTO	VERIFICATO	APPROVATO