SKYLINE LATO SUD - SEZIONE 1-1 - scala 1:500

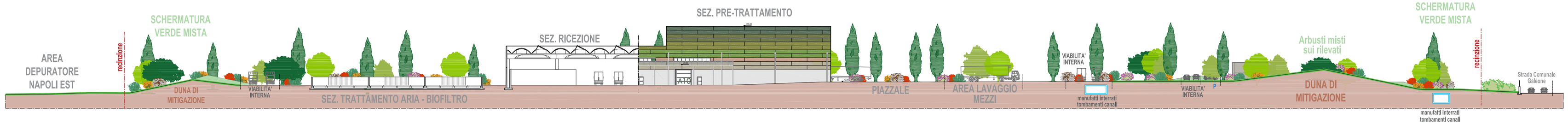

SKYLINE LATO SUD - SEZIONE 2-2 - scala 1:500

KEY PLAN

SKYLINE LATO EST - SEZIONE 4-4 - scala 1:500

SKYLINE LATO OVEST - SEZIONE 3-3 - scala 1:500

Uno dei principali elementi per la mitigazione dell'impatto che potrebbero avere i nuovi fabbricati sul paesaggio sono le ***DUNE - RILEVATI IN TERRA.***
Questi elementi, caratterizzati da **leggere pendenze** (che portano ad altezze massime varabilli tra i 2.00 - 3.00 metri), da **andamenti morbidi e sinuosi** (a riproporre piccole collinette naturali) saranno realizzati in buona parte delle aree verdi residue, disponibili nel lotto e dove le distanze dai confini lo permettono.
I rilevati collocati sul lato Ovest e Sud dei capannoni che ospitano le sezioni di trattamento dell'impianto hanno la funzione di creare, in **sinergia con le nuove piantumazioni** in progetto,un'efficace e variegata schermatura verso l'area del Depuratore di Napoli Est e verso la zona residenziale posta a Sud (su Via Provinciale delle Brecce).
Altri due rilevati saranno posti in prossimità della zona di ingresso dell'impianto a separare la palazzina ad uso uffici-spogliatoi dall'asse infrastrutturale posto sul lato Nord dell'impianto (SS162dir - Via De Roberto) e per schermare l'impianto alla vista di chi percorre l'Autostrada A1 sul lato Est.
L'**insieme misto e variegato di essenze arbustive, arboree ed ornamentali** che verranno distribuite nelle aree verdi, al di sopra dei rilevati e lungo il confine (evitando di creare semplici ed artificiali filari alberati) ha lo scopo di riproporre un'immagine dell'**area il più naturale possibile** (anche se l'Intervento si configura ovviamente come una forte antropizzazione); gli edifici avranno certo dimensioni rilevanti ma sono stati pensati con **cromie** che ben si sposano con la vegetazione tipica del luogo e col paesaggio.

SKYLINE LATO EST - PROSPETTO 5-5 - scala 1:500

LEGENDA ESSENZE ARBOREE ed ARBUSTIVE

ESSENZA ARBOREA
01 - Pioppo Cipressino
(Populus Nigra var. Italica)
Dimensioni indicative
Altezza: 15.00 m
Diam. chioma: 2.00 m

ESSENZA ARBOREA
02 - Acero Campestre
(Acer Campestris)
Dimensioni indicative
Altezza: 6.00 m
Diam. chioma: 4.00 m



ESSENZA ARBOREA
03 - Olmo Campestre
(Ulmus Minor)
Dimensioni indicative
Altezza: 8.00 m
Diam. chioma: 7.00 m



ESSENZA ARBOREA
04 - Quercia Farnia
(Quercus Robur)
Dimensioni indicative
Altezza: 10.00 m
Diam. chioma: 12.00 m



ESSENZA ARBUSTIVA
05 - Sanguinella
(Cornus Sanguinea)
Dimensioni indicative
Altezza: 1.50 m
Diam. chioma: 2.00 m



ESSENZA ARBUSTIVA
06 - Prugnolo
(Prunus Spinosa)
Dimensioni indicative
Altezza: 3.00 m
Diam. chioma: 3.00 m



ESSENZA ARBUSTIVA
07 - Nocciolo
(Corylus Avellana)
Dimensioni indicative
Altezza: 3.00 m
Diam. chioma: 3.00 m

ESSENZA ORNAMENTALE
08 - Oleandro
(Nerium Oleander)
Dimensioni indicative
Altezza: 3.00 m
Diam. chioma: 2.00 m



ESSENZA ORNAMENTALE
09 - Ginestra odorosa
(Spartium Junceum)
Dimensioni indicative
Altezza: 3.00 m
Diam. chioma: 2.00 m



REGIONE CAMPANIA

COMUNE DI NAPOLI

ASIA

COMUNE DI NAPOLI
Area Ambiente
SERVIZIO IGIENE DELLA CITTA'

R.U.P. Ing. Simona Materazzo
D.E.C. Ing. Michela Vicidomini

Progetto per la costruzione dell'impianto di compostaggio con recupero di biometano da realizzare nell'area di Napoli Est(Ponticelli) - CUP B67H17000290007

PROGETTO DEFINITIVO

R.T.P. PROGETTAZIONE

MANDATARIA:

Studio T.En.
Studio Associato di Ingegneria di Teneggi e Marrazzoni
Ing. S.Teneggi

MANDANTI:

ARETHUSA S.R.L.
Ing. C. Ferone
Ing. G.M. Esposito
Arch. F.S. Visone
Ing. M.L. Ferone

SG STUDIO ASSOCIATO
Ing. G. Spaggiari

STUDIO ALFA S.p.A.
Dott. Ing. E. Davollo

GEOLOG. STUDIO DI GEOLOGIA
Geol. D. Pingitore

Ing. F. Chiatto

Firmato digitalmente da STEFANO TENEGGI
C = IT
Data e ora della firma: 06/05/2022 15:13:02

TITOLO:

SKYLINE E INTERVENTI DI MITIGAZIONE

ELABORATO:

ARC_027

SCALA:

1:500

Data	Emissione	Redatto	Verificato	Approvato
Dicembre 2020	Revisione a seguito della Richiesta di Integrazioni nel merito del 13/08/2020	VM	ST	ST