

PERCORSO 2

Via Ghisleri: strada urbana di scorrimento, secondo l'Art. 6 comma 6 Lett. B
Carreggiata doppia con due corsie per senso di marcia
Pista ciclabile in sede propria, secondo l'Art. 6 comma 2 Lett. A
Pista ciclabile bidirezionale con fascia a verde, secondo l'Art. 6 comma 2 Lett. A D.M. 557/1999
Ove necessario, presenza di cordatura, secondo l'Art. 7 comma 4



01 ZOOM PLANIMETRIA STATO DI FATTO_Percorso 2
1:200

PERCORSO 2

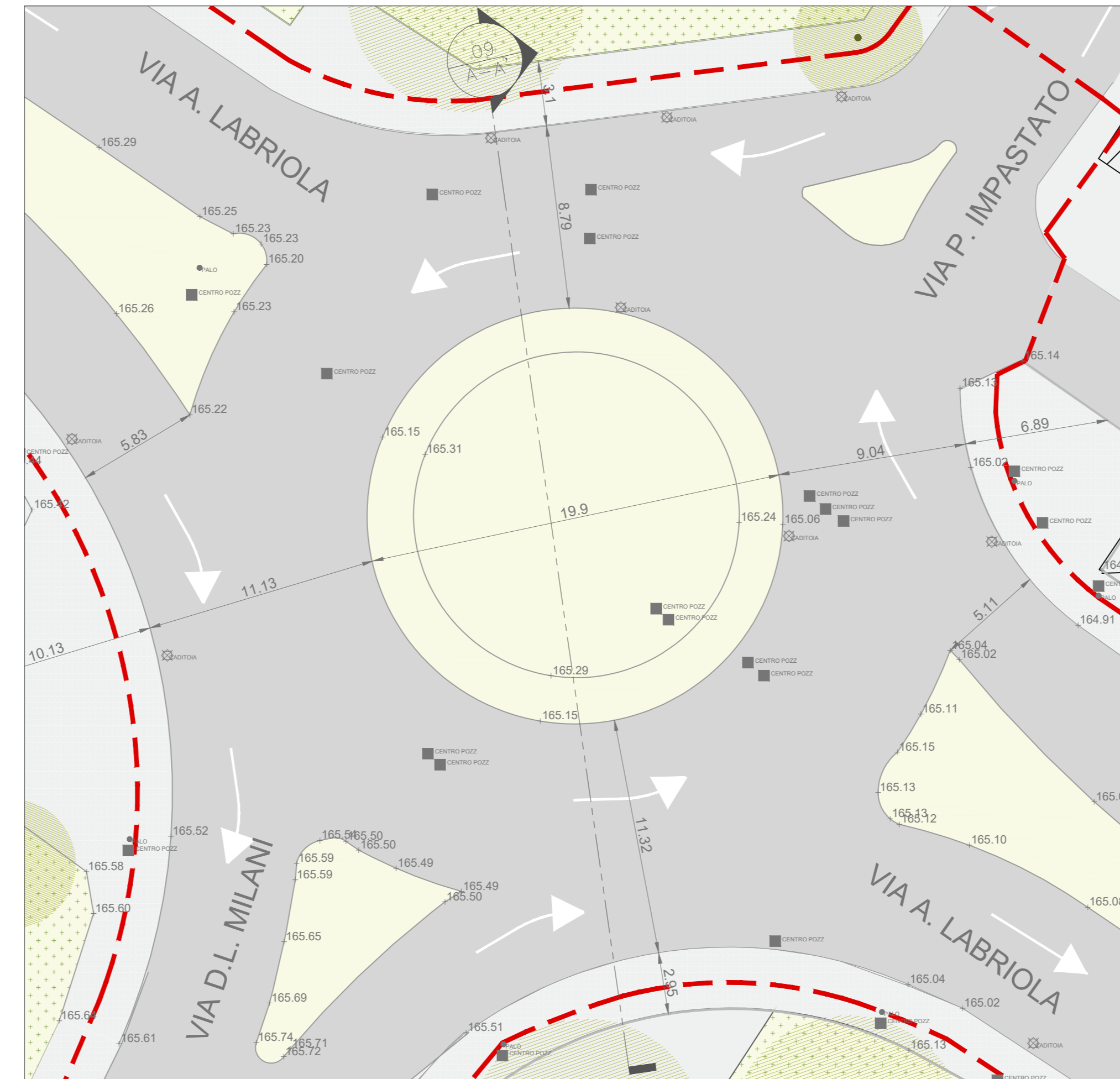
Via Galileo Galilei: strada locale urbana art.6 comma 6 lett.d
Carreggiata doppia senso di marcia
Pista ciclabile su corsia riservata art. 6 comma 2 lett.b
eccezionalmente ridotta a 100cm, secondo l'Art. 7 comma 2 d.m. 557/1999



04 ZOOM PLANIMETRIA STATO DI FATTO_Percorso 2
1:200

PERCORSO 2

Rotatoria tra via Labriola, via Impastato e via Milani
Via Labriola: strada urbana di scorrimento art.6 comma 6 lett.b
Carreggiata doppia con due corsie per senso di marcia
Pista ciclabile su corsia riservata, secondo l'Art. 6 comma 2 Lett. C



07 ZOOM PLANIMETRIA STATO DI FATTO_Percorso 2
1:200

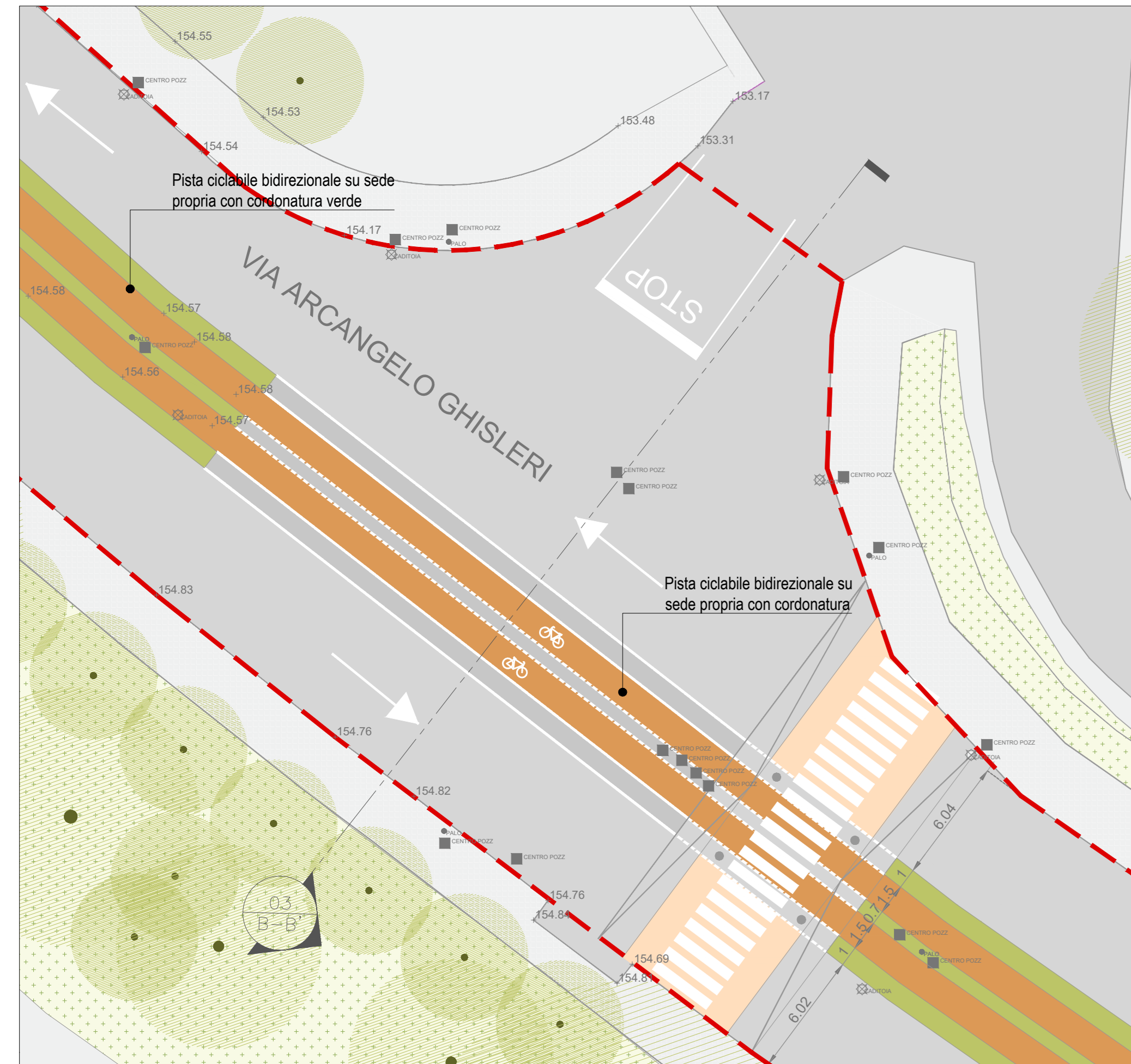
PERCORSO 2

Via Cicotti: strada urbana di scorrimento, secondo l'Art. 6 comma 6 Lett. B
Carreggiata doppia con due corsie per senso di marcia
Pista ciclabile in sede propria, secondo l'Art. 6 comma 2 Lett. A
Pista ciclabile bidirezionale con fascia a verde, secondo l'Art. 6 comma 2 Lett. A D.M. 557/1999

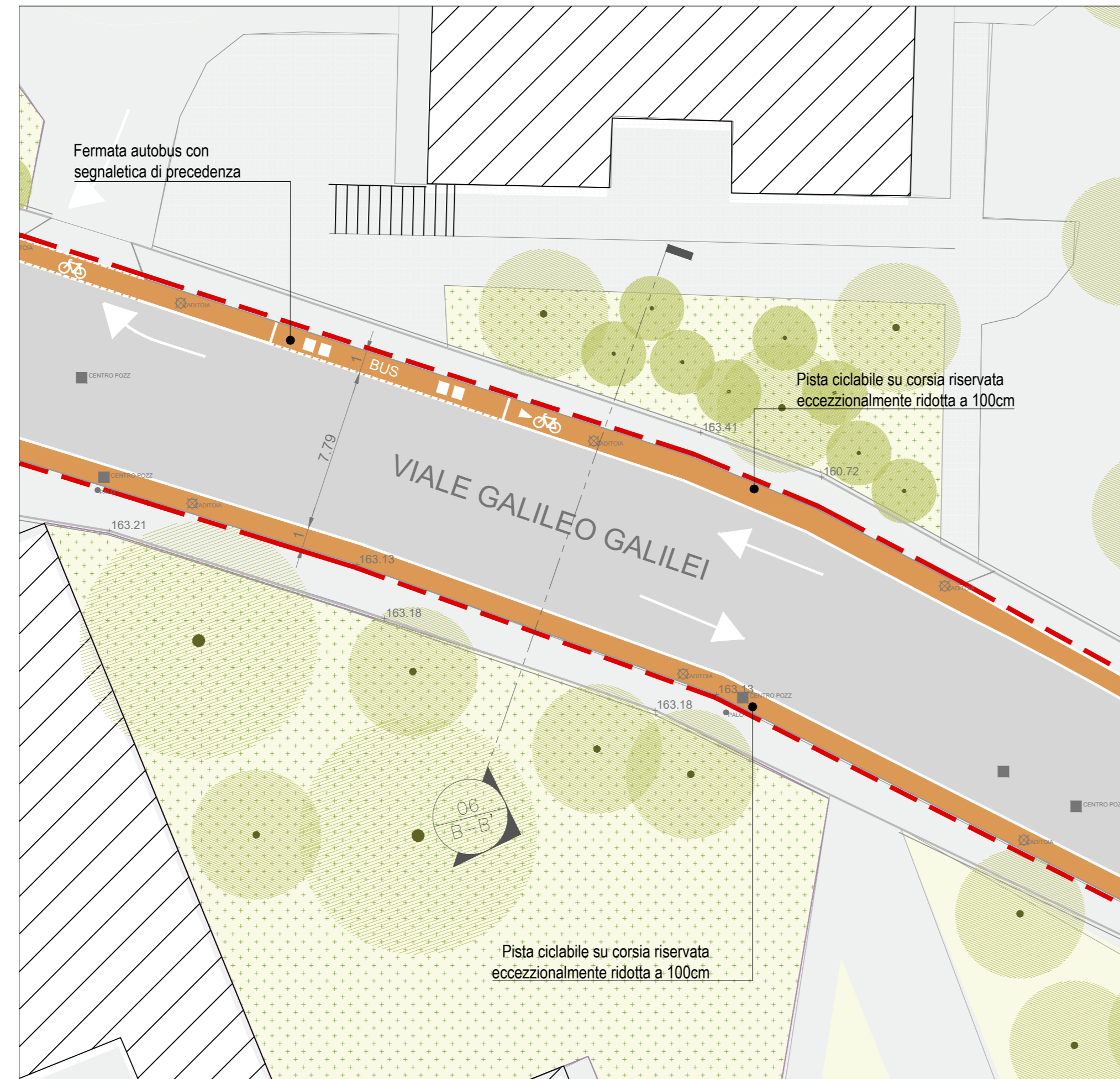


10 ZOOM PLANIMETRIA STATO DI FATTO_Percorso 2
1:200

KEYPLAN



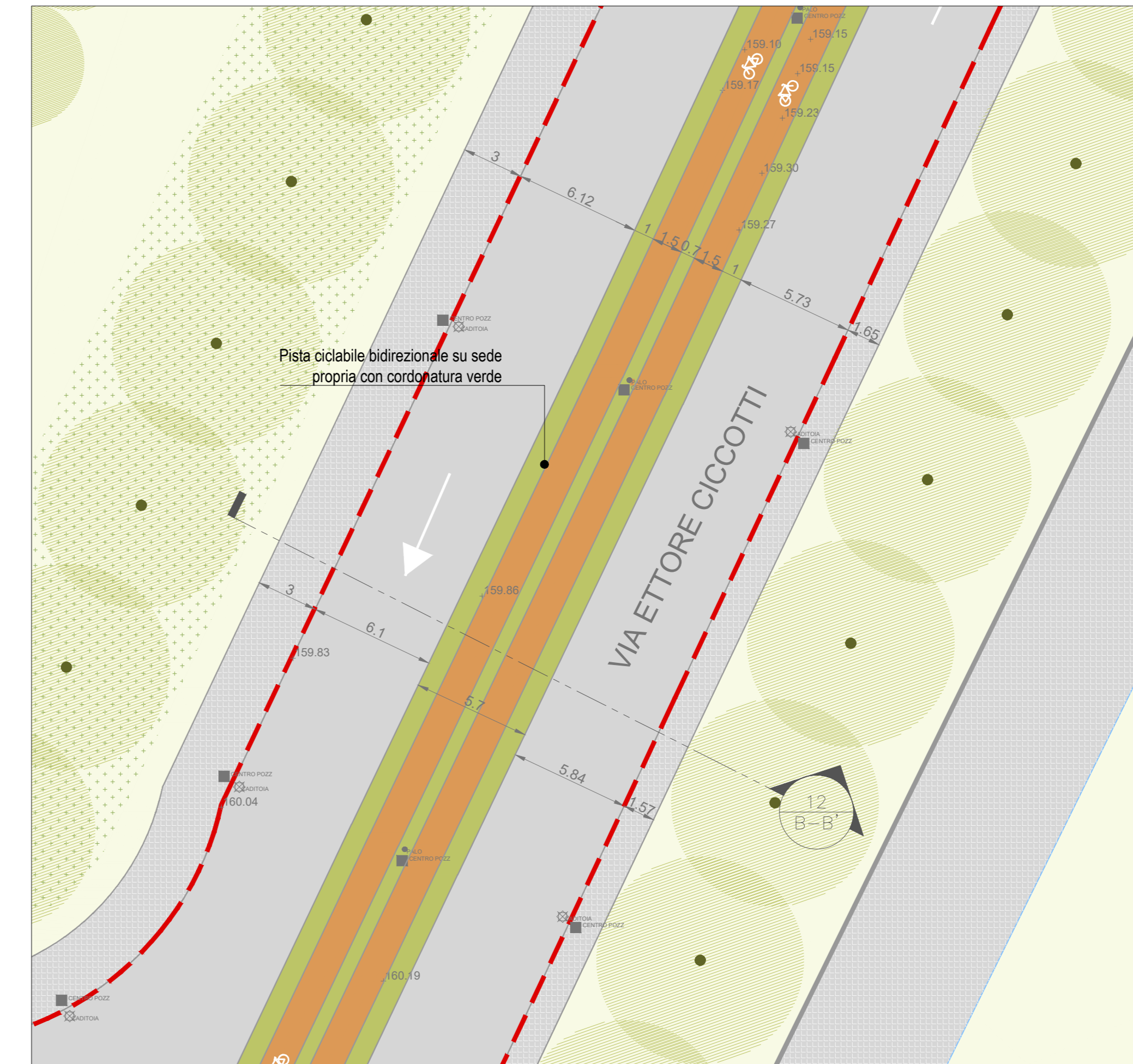
02 ZOOM PLANIMETRIA STATO DI PROGETTO_Percorso 2
1:200



05 ZOOM PLANIMETRIA STATO DI PROGETTO_Percorso 2
1:200



08 ZOOM PLANIMETRIA STATO DI PROGETTO_Percorso 2
1:200



11 ZOOM PLANIMETRIA STATO DI PROGETTO_Percorso 2
1:200

NB:
- Tutti gli articoli menzionati nei testi delle planimetrie fanno riferimento al Decreto Ministeriale 30 novembre 1999 n. 557 - "Regolamento per la definizione delle caratteristiche tecniche delle piste ciclabili".

COMUNE DI NAPOLI

Area Programmazione della Mobilità
Servizio Sviluppo della Mobilità Sostenibile
ESTENSIONE DELLA RETE CICLABILE CITTADINA:
AMBITO SETTENTRIONALE - SCAMPIA

PROGETTO DI FATTIBILITA' TECNICA ED ECONOMICA

RESPONSABILE UNICO DEL PROCEDIMENTO: Dirigente del Servizio Sviluppo della Mobilità Sostenibile Arch. Valeria Palazzo
DIRETTORE DELL'ESECUZIONE DEL CONTRATTO: Ing. Antonio Priore

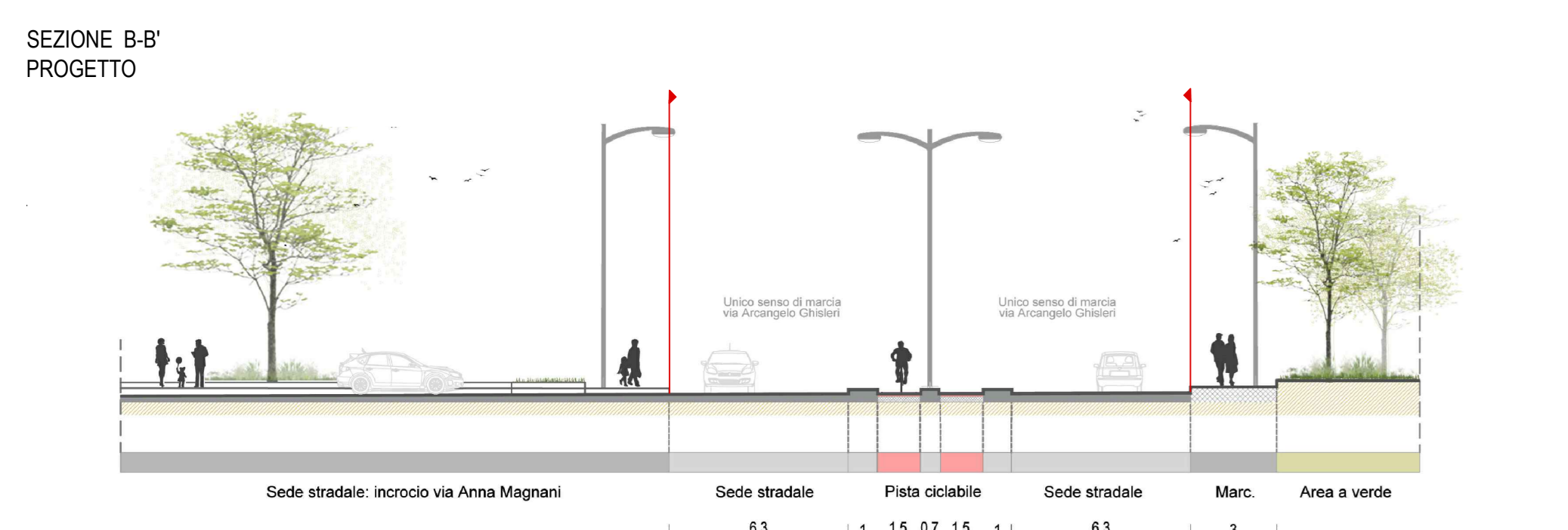
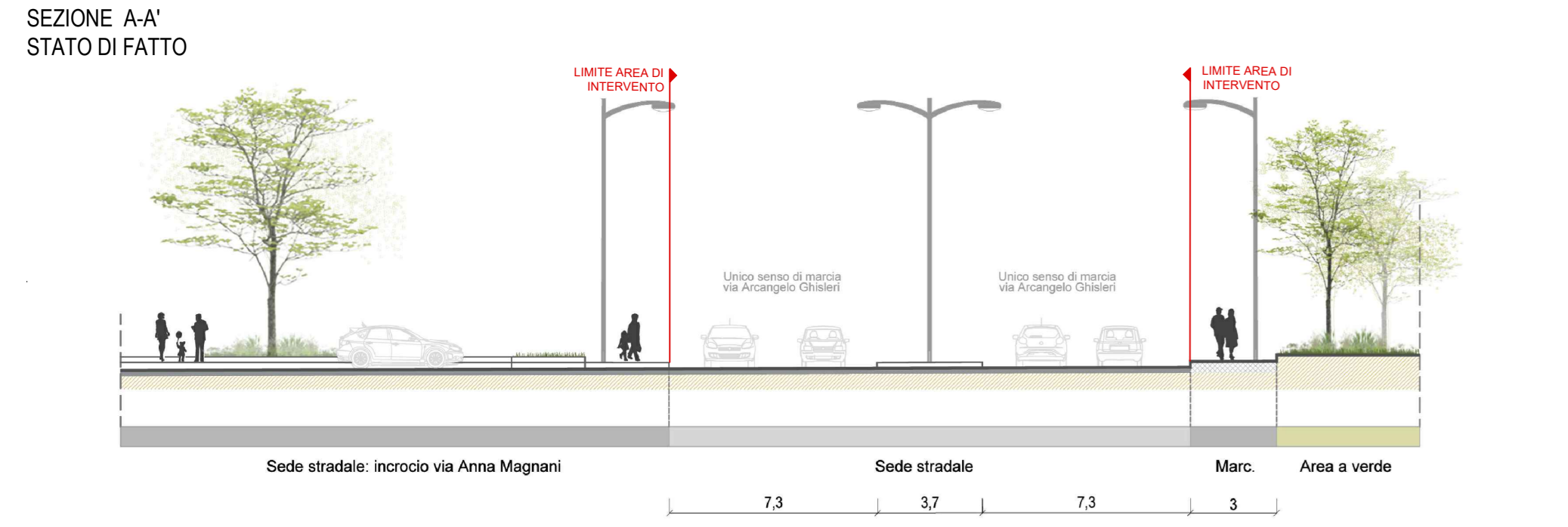
PROGETTO a cura di:
LAND
Il progettista e direttore tecnico
Dr. Arch. Andreas Kipar
Arch. Shihy Martin
Arch. Lisa Ferragó
Arch. Eshah Ferdousi
Arch. Marco Mazzetta - Local Architect

TITOLO:
PLANIMETRIE E SEZIONI DI DETTAGLIO 2/3

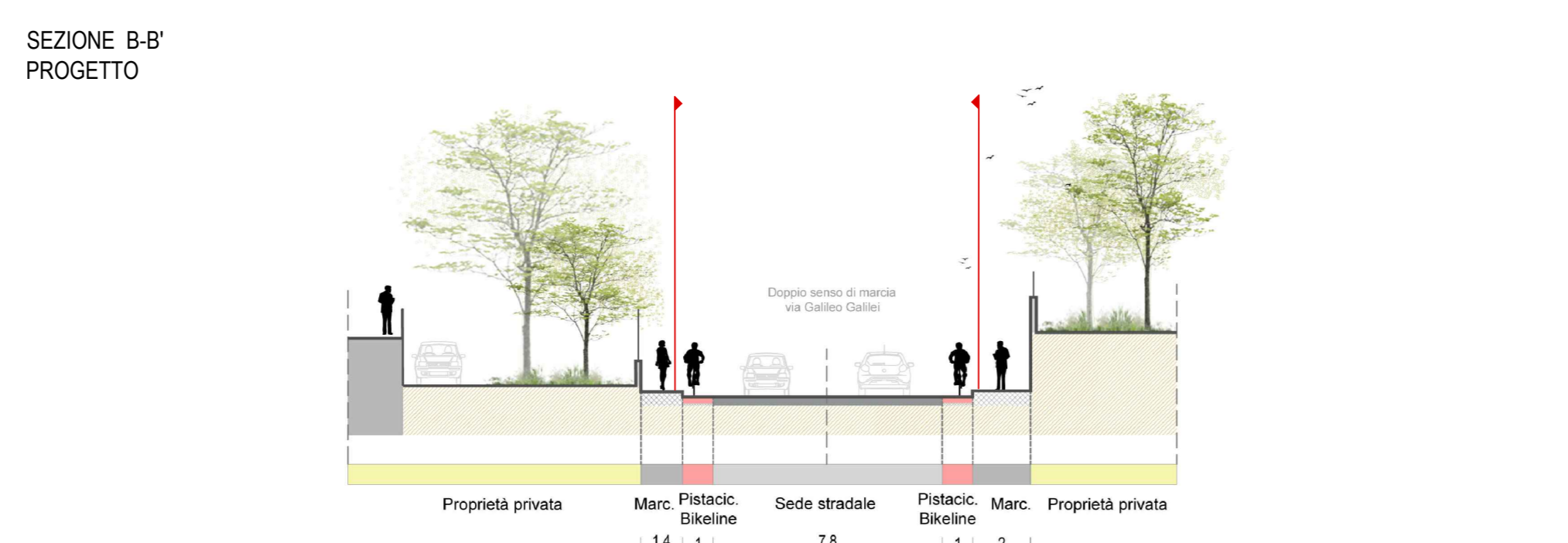
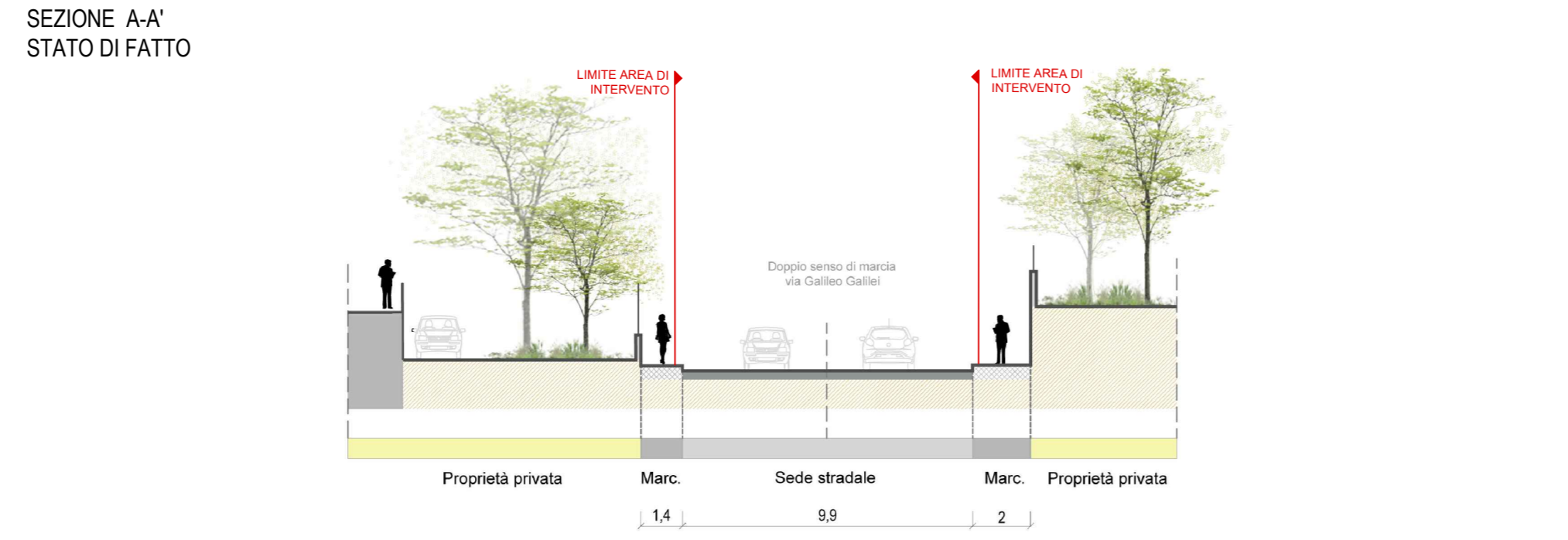
Code elaborato: PFTE_T09 1: 200

Rev.	Data	Descrizione	LP	SM	AK
04	04.02.2022	Quinta emissione			
			Orig	Ver.	Appr.

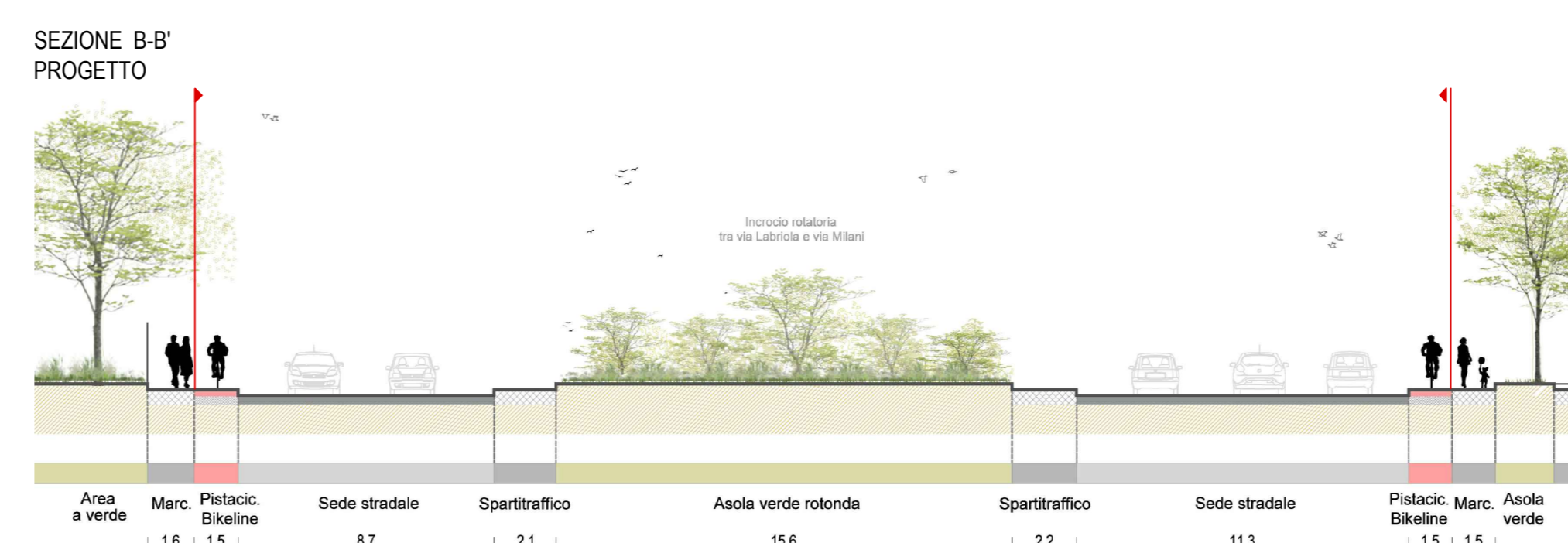
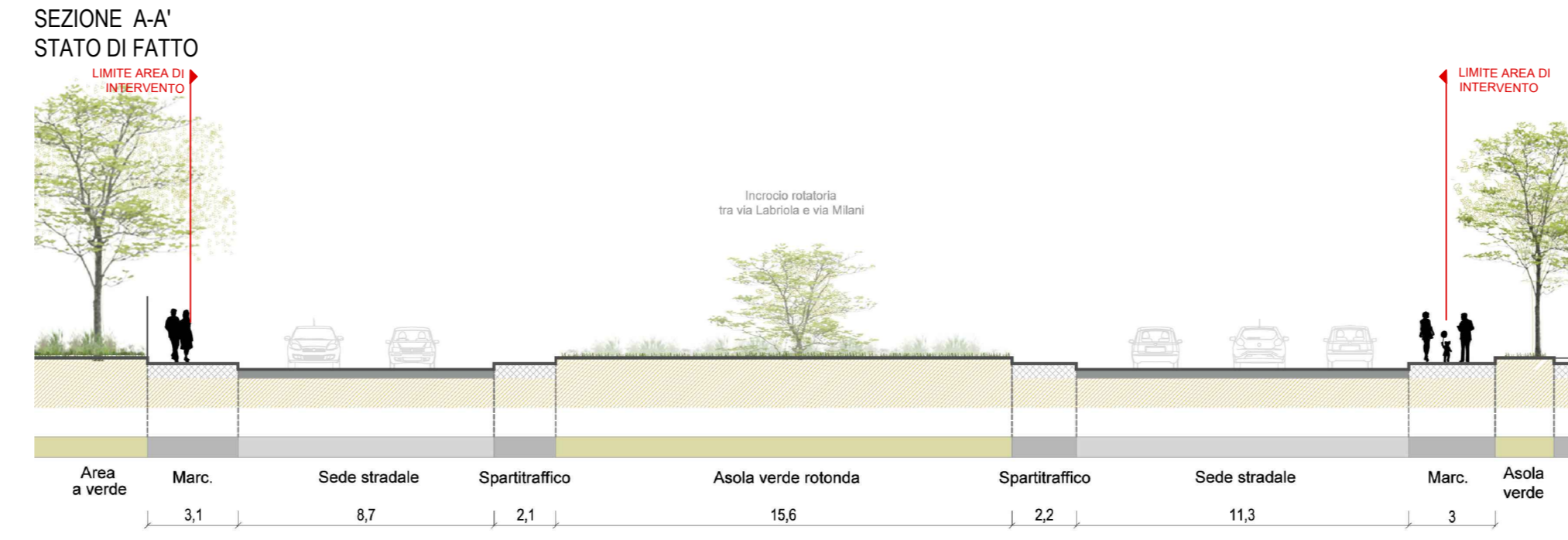
È vietata espressamente la ristampa o l'uso non autorizzato senza permesso scritto dal progettista. È vietata espressamente la ristampa o l'uso non autorizzato senza permesso scritto dal progettista.



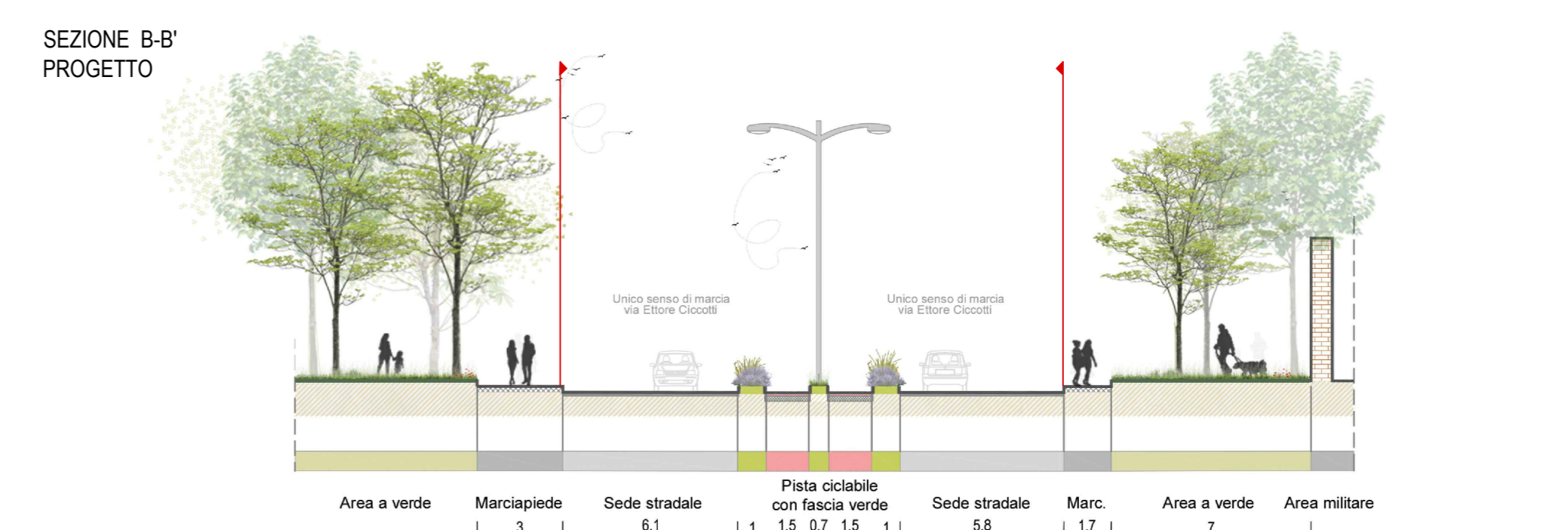
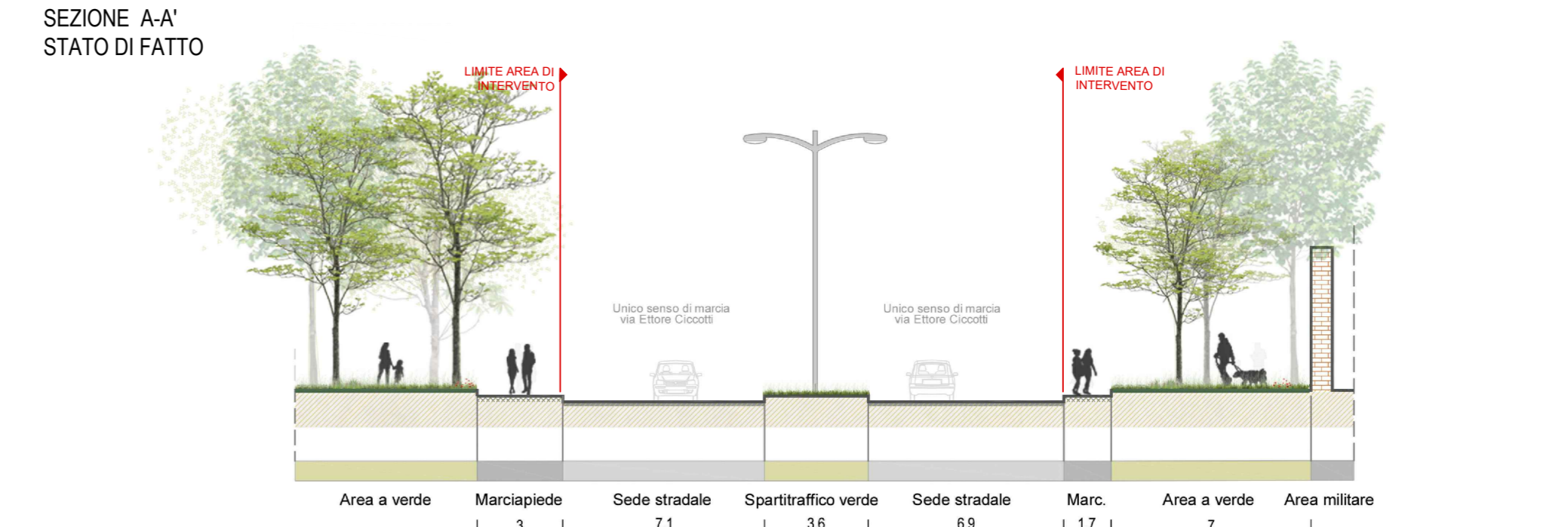
03 SEZIONI_Percorso 2
1:200



06 SEZIONI_Percorso 2
1:200



09 SEZIONI_Percorso 2
1:200



12 SEZIONI_Percorso 2
1:200