



COMUNE DI NAPOLI
 Sindaco: prof. Ing. Gaetano Manfredi
 Assessorato all'urbanistica: prof. arch. Laura Leto

DIARC Dipartimento di architettura
 Università degli studi di Napoli Federico II
 Responsabile scientifico: prof. arch. Michelangelo Russo
 Direttore DIARC UNINA: prof. arch. Anna Adamo
 Gruppo di ricerca: prof. arch. Giada Bernini, prof. arch. Maria Federica Palmiotto, arch. Maria Simioli, prof. arch. Anna Adamo

Area Trasformazione del Territorio
 Servizio Edilizia Residenziale Pubblica e Nuove Centralità
 RUP: arch. Paolo Corvino
 Proprietario Area Trasformazione del Territorio, Comune di Napoli
 Coordinatore progetto PRU: arch. Caterina Marotta
 PRU e Nuove centralità: arch. Sara Ruggiolo
 Pianificazione urbanistica generale (Comune di Napoli): arch. Elena Somella
 Pianificazione urbanistica generale (Comune di Napoli): prof. arch. Anna Terracciano
 Pianificazione urbanistica attivata (Professionista esperto): Dr. agr. e paesaggista Luca Boverini
 Progetto del verde: architettura del paesaggio (Professionista esperto): arch. Francesca Nacca
 Modelli di vocazione e governance (Professionista esperto): pian. terr. Nicola Ferra
 Ragionamento del territorio - sistemi GIS (Professionista junior): arch. Greta Caliendo
 Aspetti di progettazione urbana (Professionista junior): arch. Martina Grassano
 Collab. progettazione (stage FORMEZ Comune di Napoli)

Accordi
 Comune di Napoli - Regione Campania
 Accordo di programma del 20/02/2019
 Regione Campania - Comune di Napoli per l'approvazione e la realizzazione di interventi di edilizia residenziale pubblica e programmi di recupero urbano nel Comune di Napoli (Programmi di Recupero Urbano ex art. 11 legge 489/93)
 Comune di Napoli - DIARC - Dipartimento di Architettura Università degli Studi di Napoli "Federico II"
 Accordo di collaborazione scientifica D.A.A.C. n. 241/1990
 DIARC - Comune di Napoli del 27/02/2020

PRU DI PONTICELLI
 Variante generale al PRG (D.P.G.R. N. 323/2004)


D.2

D2.2

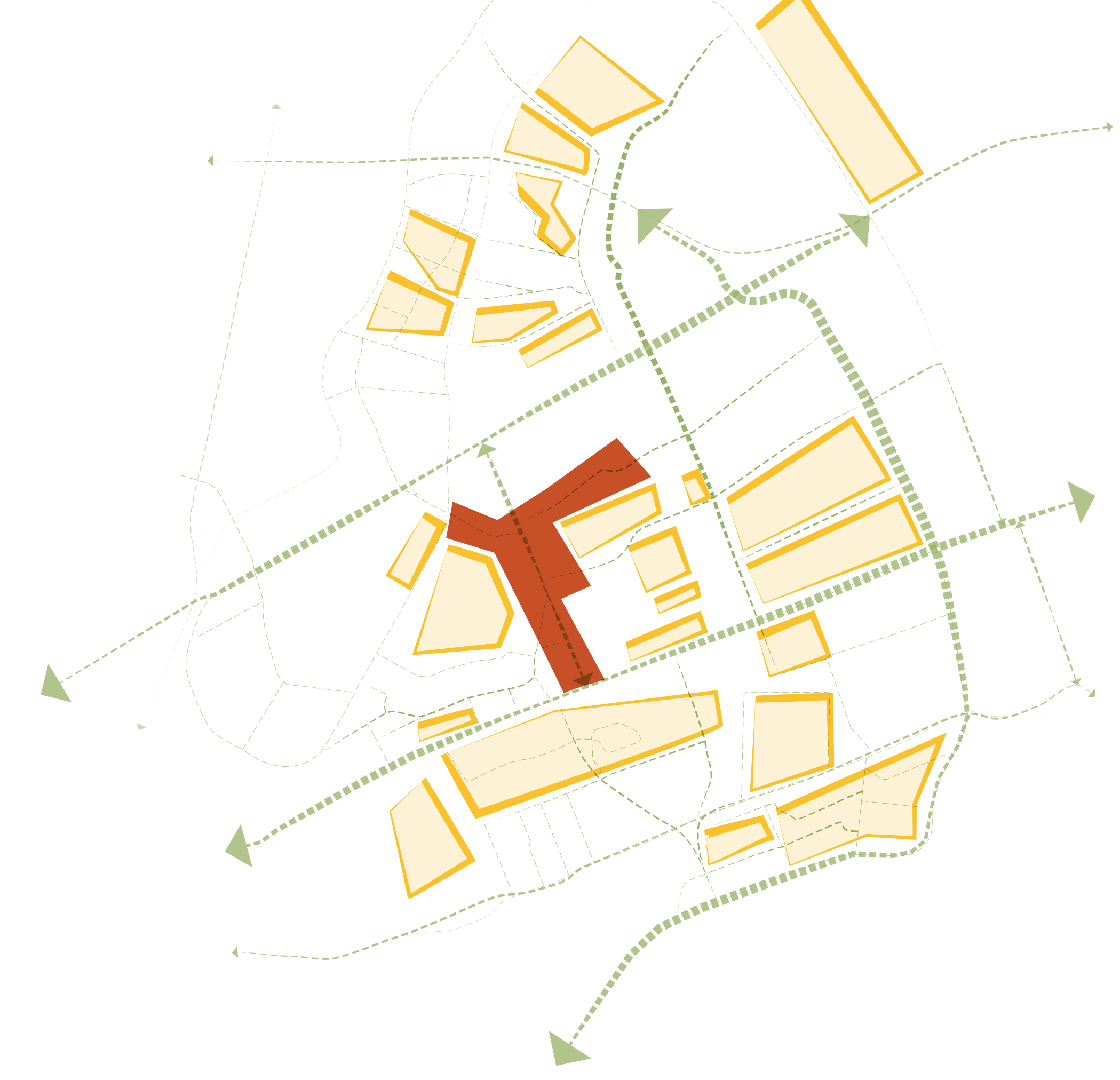
Processo creativo: concept

quadro conoscitivo schema direttore proposta di PUA/PRU

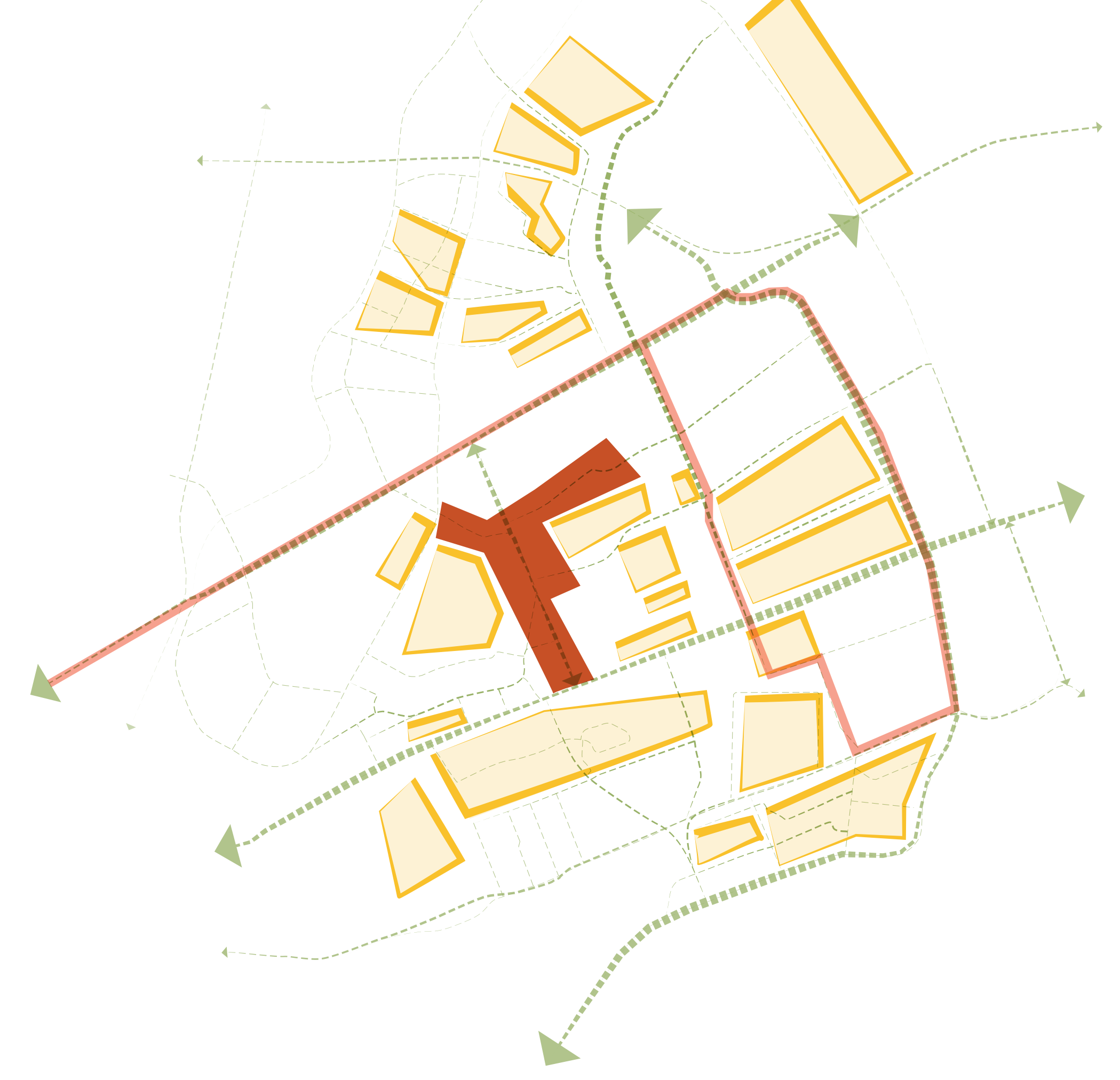
ISOLE DEI RIONI



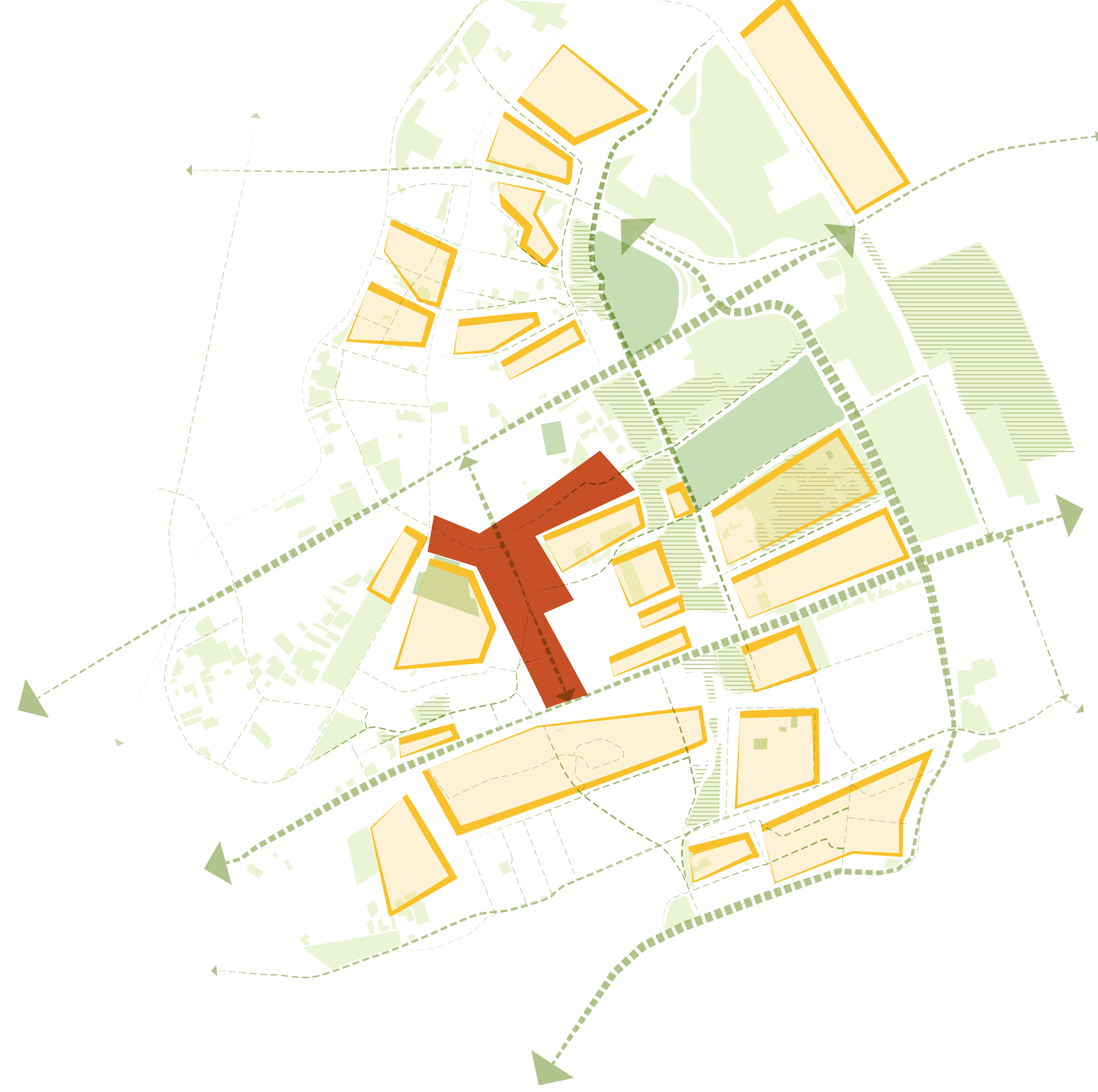
RETE DEI PERCORSI



PERCORSO DELLA MOBILITÀ SOSTENIBILE



SISTEMA DEGLI SPAZI APERTI



RETE DELLE CONNESSIONI POSSIBILI



RETE DELLE CENTRALITÀ

