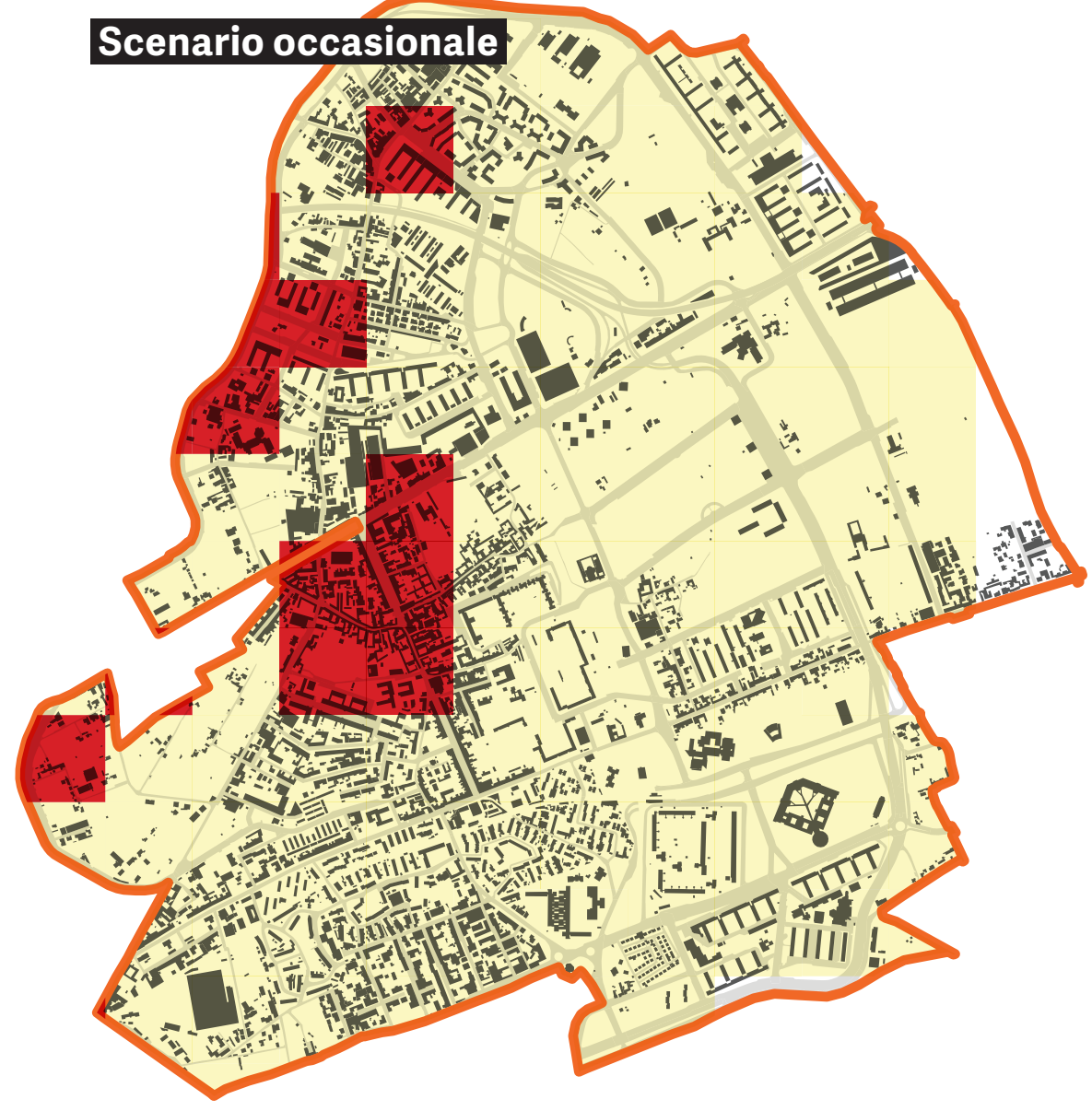
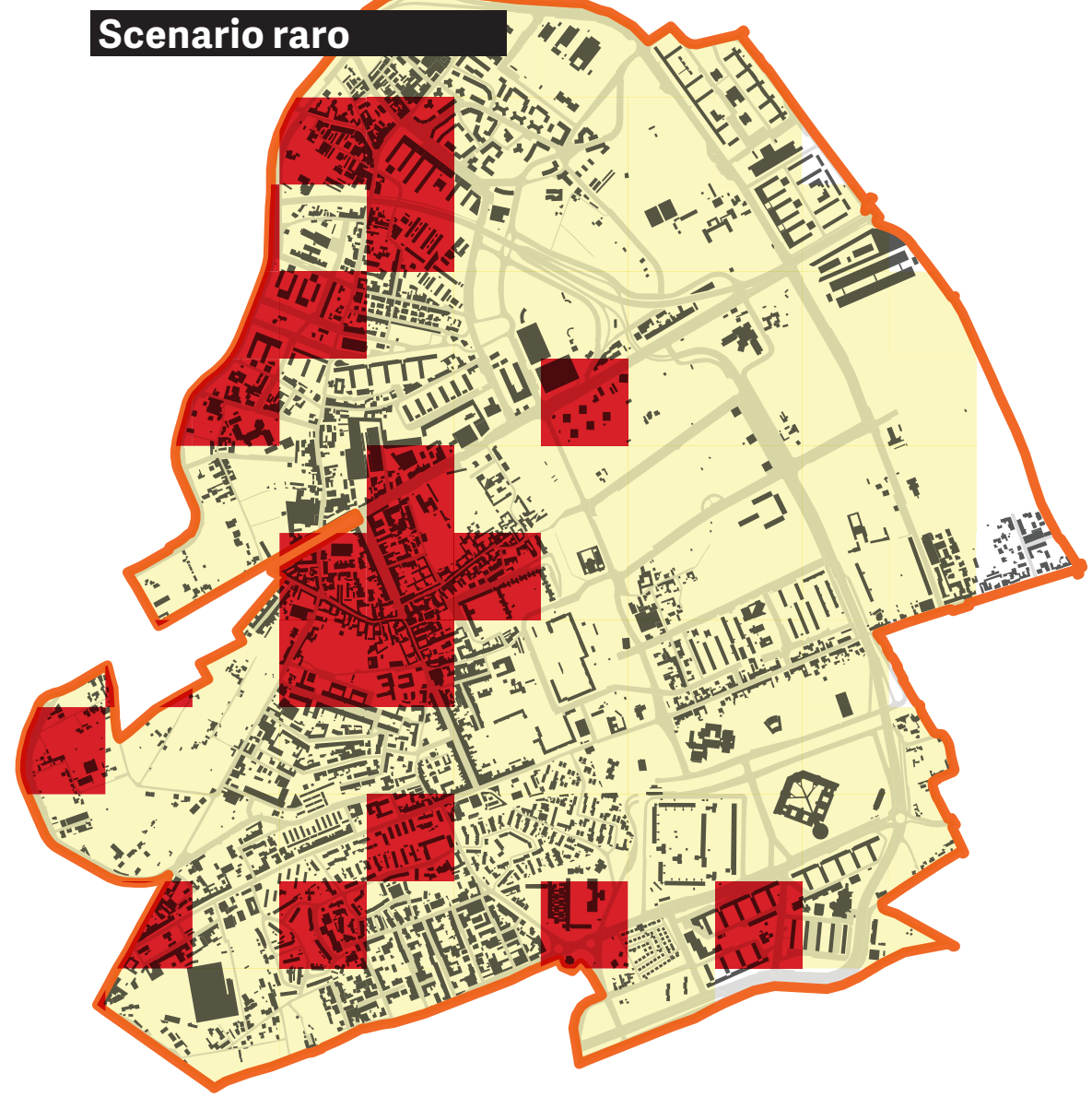


Scenario occasionale



Scenario raro



**COMUNE DI NAPOLI**  
 Sindaco: **prof. ing. Gaetano Manfredi**  
 Assessorato all'Urbanistica: **prof. arch. Laura Leto**

**DIARC** Dipartimento di architettura e urbanistica  
 Università degli studi di Napoli Federico II  
 Responsabile scientifico: **prof. arch. Michelangelo Russo**  
 Direttore DIARC: **prof. arch. Ubaldo**

Gruppo di lavoro:  
 prof. arch. Anna Altomare  
 prof. arch. Giada Bernardi  
 prof. arch. Ubaldo  
 prof. arch. Pasquale De Toro  
 prof. arch. Ubaldo

Area di studio:  
 prof. arch. Paolo Corallo  
 Servizio Edilizia Residenziale Pubblica e Nuove Centralità  
 Progetto del centro: architettura del territorio, Comune di Napoli

Coordinatore del PRU:  
 arch. Concetta Morabito  
 PRU e Nuove centralità  
 prof. arch. Maria Federica Palentino  
 prof. arch. Ubaldo

Gruppo di progettazione:  
 arch. Sara Scapellato  
 Pianificazione urbanistica generale | Comune di Napoli  
 arch. Elena Sorella  
 Pianificazione urbanistica generale | Comune di Napoli  
 prof. arch. Anna Terracciano  
 Pianificazione urbanistica attivata | Professionista esperto  
 di agr. e paesaggio Luca Bourcier  
 Progetto del centro: architettura del territorio, Comune di Napoli  
 arch. Francesca Nacca  
 Modelli di abitazione e governance | Professionista esperto  
 prof. arch. Nicola Ferro  
 Progettazione del territorio - sistemi GIS | Professionista junior  
 arch. Orietta Caliendo  
 Aspetti di progettazione urbana | Professionista junior  
 arch. Marianna Usano  
 Collaudi, progettazione - stage FORMEZ Comune di Napoli

Collaboratori:  
 prof. arch. Giulio Zaccaro  
 DIARC, Responsabile Centro Interdipartimentale PLINUS  
 prof. arch. Mattia Leone  
 DIARC, Centro Interdipartimentale PLINUS

PRU DI PONTICELLI

Variante generale al PRG (D.P.G.R. N. 323/2004)

# A.6

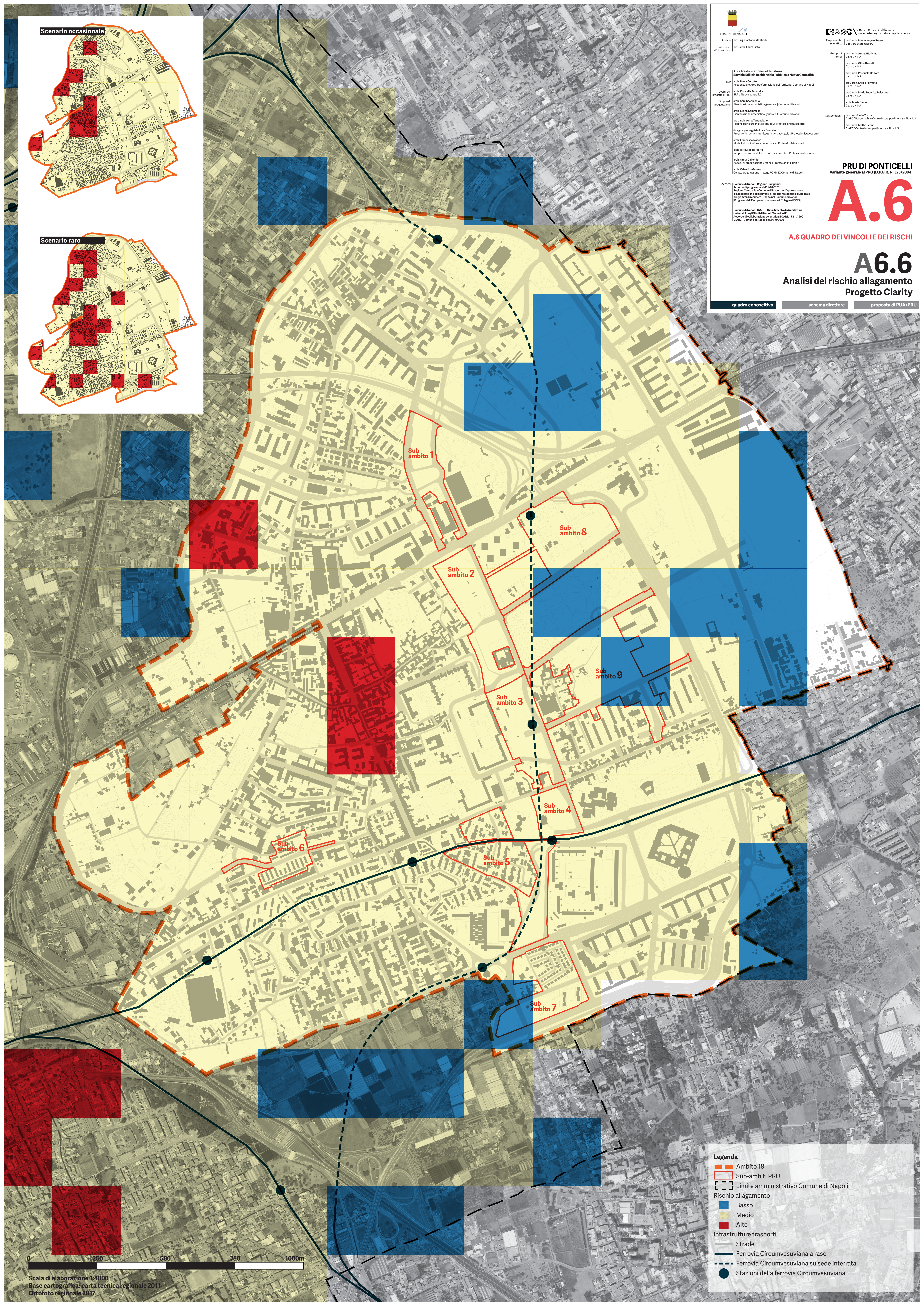
A.6 QUADRO DEI VINCOLI E DEI RISCHI

## A6.6

### Analisi del rischio allagamento

#### Progetto Clarity

quadro conoscitivo    schema direttore    proposta di PUA/PRU



Sub ambito 1

Sub ambito 8

Sub ambito 2

Sub ambito 9

Sub ambito 3

Sub ambito 4

Sub ambito 6

Sub ambito 5

Sub ambito 7

**Legenda**

- Ambito 18
- Sub-ambiti PRU
- Limite amministrativo Comune di Napoli
- Rischio allagamento
  - Basso
  - Medio
  - Alto
- Infrastrutture trasporti
  - Strade
  - Ferrovia Circumvesuviana a raso
  - Ferrovia Circumvesuviana su sede interrata
  - Stazioni della ferrovia Circumvesuviana

Scala di elaborazione 1:4000  
 Base cartografica: carta tecnica regionale 2011  
 Ortofoto regionale 2017