
LE TORRI MALIBRAN

SCENARIO TORRI MALIBRAN E SERRE DEL SUB8 DA VIA L. CALIFANO

IL VIADOTTO DELLA SS162dir SU VIA ARGINE

COMUNE DI NAPOLI

Sindaco | prof. ing. **Gaetano Manfredi**

Assessore all'Urbanistica | prof. arch. **Laura Lieto**

Area Urbanistica
arch. **Massimo Santoro**
Dirigente Servizio Pianificazione Urbanistica Attuativa

Area Trasformazione del Territorio
Servizio Edilizia Residenziale Pubblica e Nuove Centralità

RUP | arch. **Paola Cerotto**
Responsabile Area Trasformazione del Territorio, Comune di Napoli

Coord. del progetto di PRU | arch. **Concetta Montella**
ERP e Nuove centralità

Gruppo di progettazione | arch. **Sara Scapicchio**
Pianificazione urbanistica generale | Comune di Napoli

arch. **Eliana Sommella**
Pianificazione urbanistica generale | Comune di Napoli

prof. arch. **Anna Terracciano**
Pianificazone urbanistica attuativa | Professionista esperto

dr. agr. e paesaggista **Luca Boursier**
Progetto del verde - architettura del paesaggio | Professionista esperto

arch. **Francesca Nocca**
Modelli di vautazione e governance | Professionista esperto

pian. territ. **Nicola Fierro**
Rappresentazione del territorio - sistemi GIS | Professionista junior

arch. **Greta Caliendo**
Aspetti di progettazione urbana | Professionista junior

arch. **Valentina Grasso**
Collab. progettazione | - stage FORMEZ Comune di Napoli

Accordi | **Comune di Napoli - Regione Campania:**
Accordo di programma del 15/04/2020
Regione Campania - Comune di Napoli per l'approvazione
e la realizzazione di interventi di edilizia residenziale pubblica e
programmi di recupero urbano nel Comune di Napoli
[Programmi di Recupero Urbano ex art. 11 legge 493/93]

Comune di Napoli - DiARC - Dipartimento di Architettura
Università degli Studi di Napoli "Federico II":
Accordo di collaborazione scientifica EX ART. 15 241/1990
DiARC - Comune di Napoli del 27/10/2020

DiARC dipartimento di architettura
università degli studi di napoli federico II

Responsabile scientifico | prof. arch. **Michelangelo Russo**
Direttore Diarc UNINA

Gruppo di ricerca | prof. arch. **Anna Attademo**
Diarc UNINA

prof. arch. **Gilda Berruti**
Diarc UNINA

prof. arch. **Pasquale De Toro**
Diarc UNINA

prof. arch. **Enrico Formato**
Diarc UNINA

prof. arch. **Maria Federica Palestino**
Diarc UNINA

arch. **Maria Simioli**
Diarc UNINA

Collaborazioni | prof. ing. **Giulio Zuccaro**
DIARC/ Responsabile Centro Interdipartimentale PLINIUS

prof. arch. **Mattia Leone**
DIARC/ Centro Interdipartimentale PLINIUS

PRU DI PONTICELLI
Variante generale al PRG [D.P.G.R. N. 323/2004]

A.1

A.1 INQUADRAMENTO TERRITORIALE

A1.6
Reportage fotografico di Ponticelli
*foto di Francesco Sammarco

quadro conoscitivo | schema direttore | proposta di PUA/PRU

SCENARIO DA PARCO F. DE FILIPPO SU SUB2

SCENARIO DALLA STAZ. VILLA VISCONTI SU PARCO F. DE FILIPPO E TORRI MALIBRAN_DA SUB3 A SUB8

SCENARIO DALLA STAZ. VILLA VISCONTI SU VIALE CARLO MIRANDA E PARCO MEROLA_DA SUB3 A SUB9

SCENARIO DI VIALE DELLE METAMORFOSI/VIA MASTELLONE /STAZ. BARTOLO LONGO DA CAMPO EVANGELICO_SUB AMBITO7

SCENARIO DELL'OSPEDALE DEL MARE DA VIA ATTILA SALLUSTRO_SUB AMBITO3

SCENARIO DEL VIADOTTO INTERROTTO DA VIA MARIO POMPILIO_SUB AMBITO4

CAMPO BIPIANI_SUB AMBITO 6

SCENARIO DEL LOTTO ZERO DA VIA ANGELUCCI ARNALDO


CAMPO EVANGELICO_SUB AMBITO7

LE NUOVE RESIDENZE DEL SUB-AMBITO7



SCENARIO DEL PARCO VERSO IL SUB AMBITO 3

LA SCUOLA DISMESSA_SUB9

IL PARCO FRATELLI DE FILIPPO

IL SUB AMBITO 9




IL PARCO MEROLA