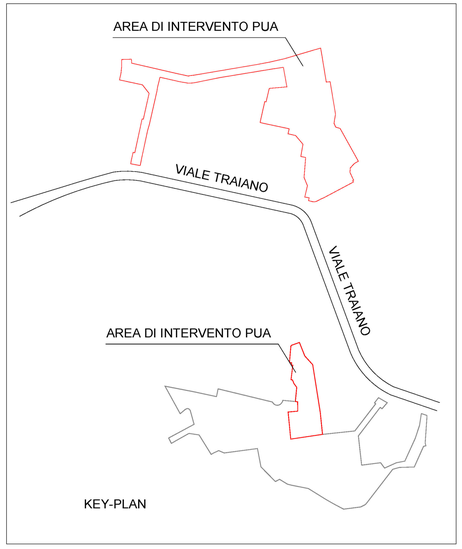

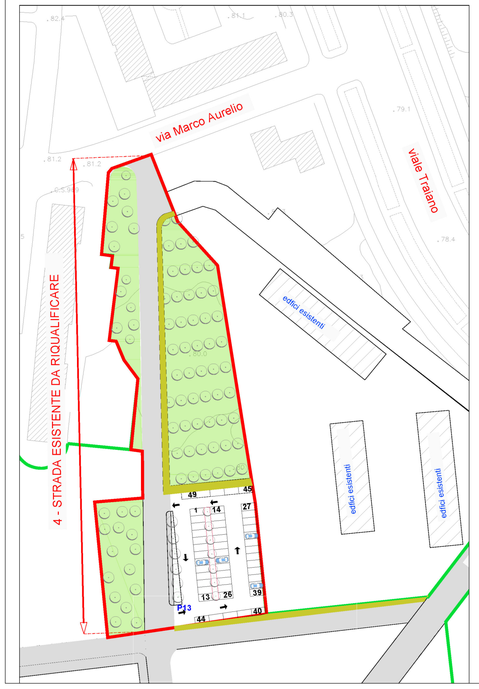

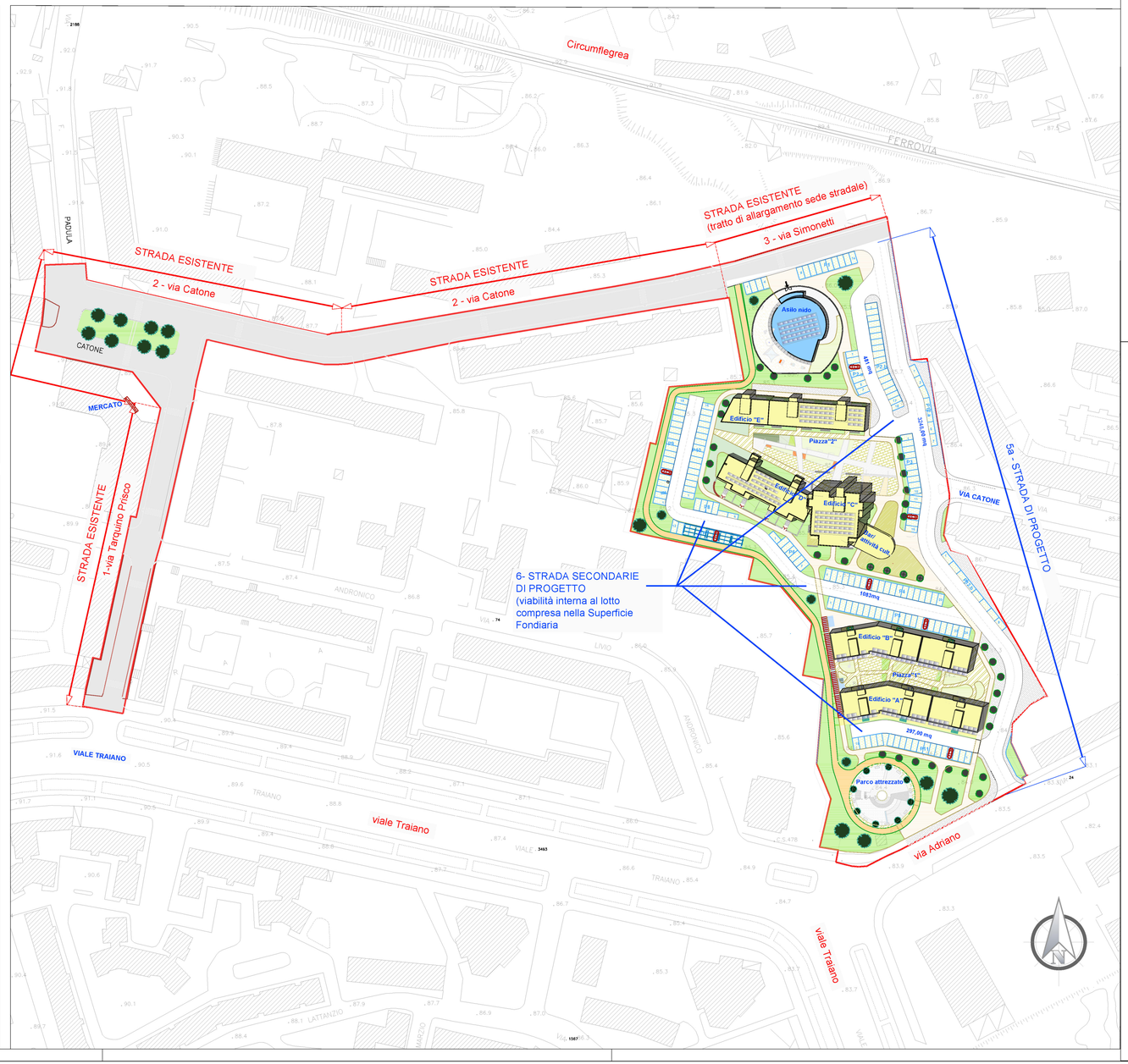

area di intervento PUA - AdP 10/04/2007

viabilità di progetto (strada, marciapiedi, verde)

viabilità esistenti da riqualificare (strade, marciapiedi, verde)

Viabilità da riqualificare pari a 9.387 mq di cui :
- 7.637 mq rientranti nel Sub-ambito 1 e i tratti interessati sono
1)Via Tarquinio Prisco,
2)Via Catone,
3)Via Simonetti, dove si prevede un allargamento della carreggiata esistente;

4)1750 mq di viabilità esistente da riqualificare rientrante nella viabilità interna ex Sub-ambito 2

5) Viabilità di progetto: 3248 mq
da realizzare nel Subambito 1 di collegamento con via Simonetti e Via Adriano.

6)Viabilità di progetto secondaria (inclusa nella Superficie Fondiaria) di cui:
1083,00 mq+
481,00 mq+
297,00 mq+
1861,00 mq totale

A.C.E.R.
Agenzia Campana per l'Edilizia Residenziale
DIPARTIMENTO DI NAPOLI

Titolo:

ACCORDO DI PROGRAMMA DEL 10.04.2007
MINISTERO INFRASTRUTTURE - REGIONE CAMPANIA - COMUNE DI NAPOLI - A.C.E.R.

COMUNE DI NAPOLI

AREA TRASFORMAZIONE DEL TERRITORIO
SERVIZIO EDILIZIA RESIDENZIALE PUBBLICA E NUOVE CENTRALITA'

INTERVENTO PER LA REALIZZAZIONE DI N.124 ALLOGGI DI EDILIZIA RESIDENZIALE SOCIALE E RELATIVE URBANIZZAZIONI PRIMARIE E SECONDARIE NEL QUARTIERE SOCCAVO - NAPOLI

PIANO URBANISTICO ATTUATIVO (PUA)

EX SUB AMBITO 1 PROGRAMMA DI RECUPERO URBANO - SOCCAVO
CUP: B69C08000190005

Titolo:

RETE STRADALE ESISTENTE E DI PROGETTO

Elab. n°
URB.01
Scala: **1:1000**

Emissione	Revisione	Revisione
0	-	-
Data	-	-
maggio 2021	-	-

IL DIRIGENTE DEL SERVIZIO:
arch. Paola Cerotto

IL RESPONSABILE UNICO DEL PROCEDIMENTO:
ing. Giovanni De Carlo

IL GRUPPO DI PROGETTAZIONE:

COMUNE NAPOLI
arch. Elisabetta Nulveni
ing. Gianluca Buonocore
ing. Roberta Catapano
geom. Lugi La Rocca

A.C.E.R. (Dipartimento di Napoli)
arch. Angelo Colonna
ing. Luigi Ghezzi

REGIONE CAMPANIA
geom. Luciano Colantuono

AGRONOMO:
agr. Francesco Cona

SUPPORTO STRUMENTALE ALLA PROGETTAZIONE: SINTEC s.r.l.