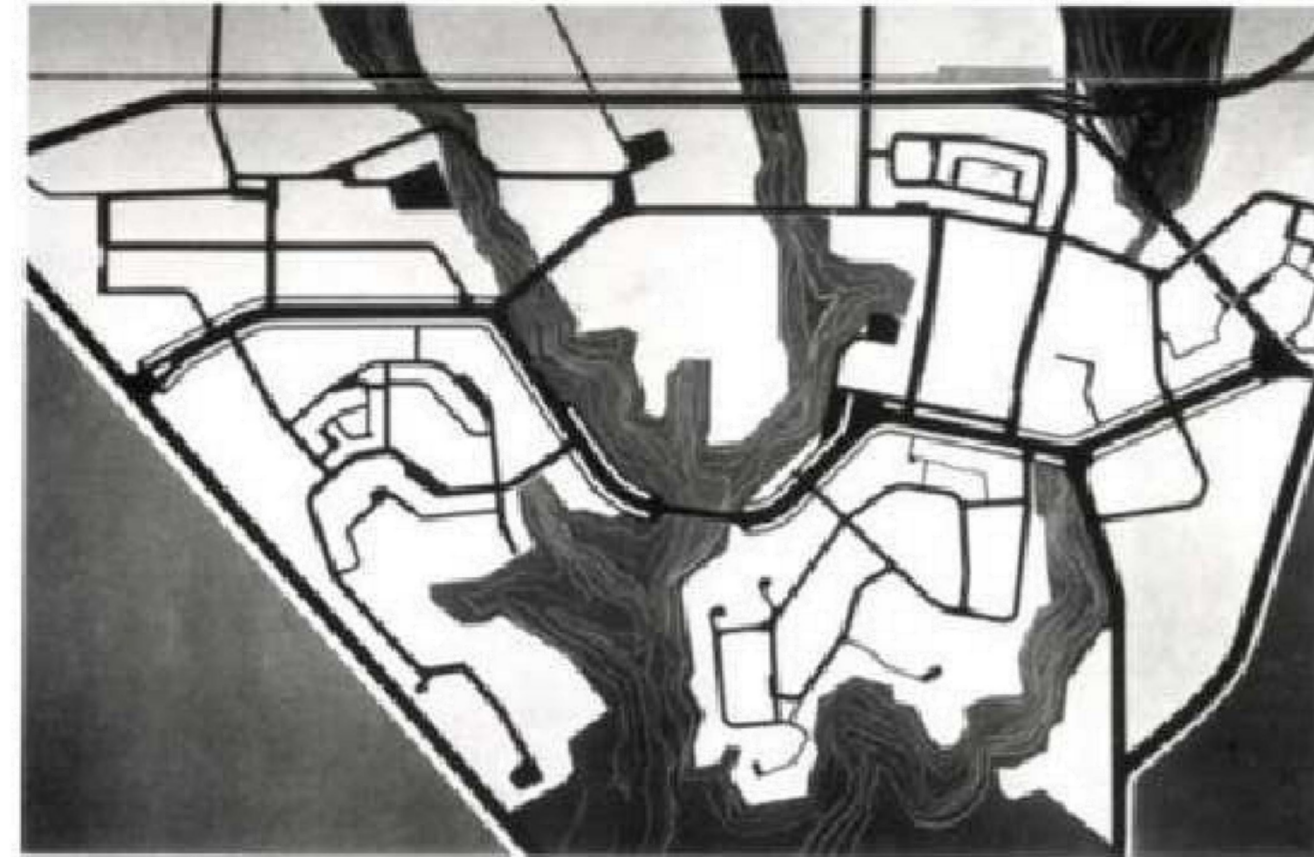
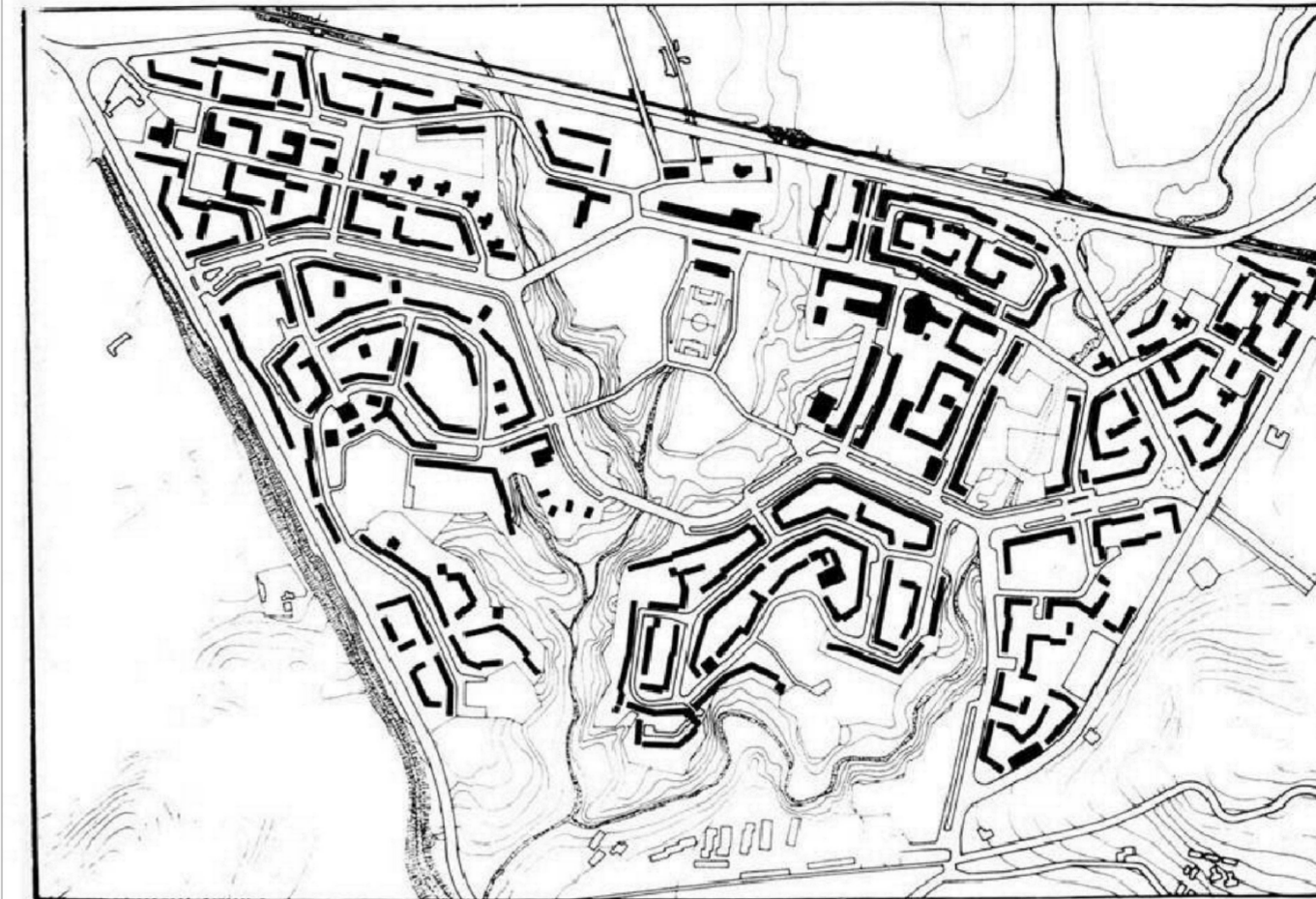


Orografia dell'area prima della realizzazione del quartiere CEP di Soccavo - Rione Traiano



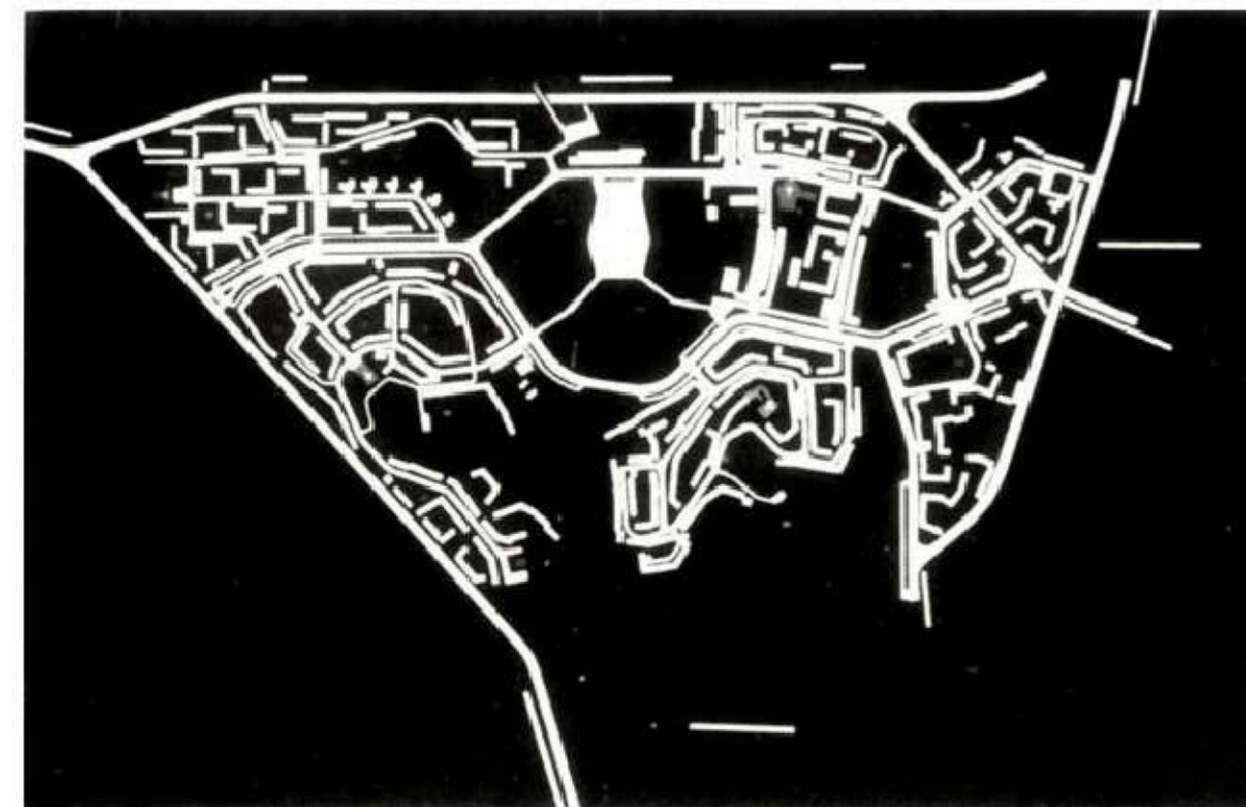
M. Canino, modello della rete infrastrutturale del quartiere CEP di Soccavo-Rione Traiano



M. Canino, quartiere CEP di Soccavo -Rione Traiano, planimetria di progetto, 1958 ca.



M. Canino, modello dell'orografia dell'area del quartiere CEP di Soccavo - Rione Traiano



M. Canino, modello dell'assetto dei rioni residenziali del quartiere CEP di Soccavo



Quartiere CEP di Soccavo - Rione Traiano, stato attuale

**A.C.E.R.**  
 Agenzia Campana per l'Edilizia Residenziale  
 DIPARTIMENTO DI NAPOLI

ACCORDO DI PROGRAMMA DEL 10.04.2007  
 MINISTERO INFRASTRUTTURE - REGIONE CAMPANIA - COMUNE DI NAPOLI - A.C.E.R.

**COMUNE DI NAPOLI**  
 AREA TRASFORMAZIONE DEL TERRITORIO  
 SERVIZIO EDILIZIA RESIDENZIALE PUBBLICA E NUOVE CENTRALITA'

**INTERVENTO PER LA REALIZZAZIONE DI N.124 ALLOGGI DI EDILIZIA RESIDENZIALE SOCIALE E  
 RELATIVE URBANIZZAZIONI PRIMARIE E SECONDARIE NEL QUARTIERE SOCCAVO - NAPOLI**

**PIANO URBANISTICO ATTUATIVO (PUA)**  
 EX SUB AMBITO 1 PROGRAMMA DI RECUPERO URBANO - SOCCAVO  
 CUP: B69C08000190005

<b>Titolo:</b> STRUTTURA URBANA DI QUARTIERE CEP DI SOCCAVO - RIONE TRIANO	<b>Elab. n°</b>	Emissione	Revisione	Revisione
	<b>EA. 13</b>	0	-	-
	Scala: -	Data	-	-
IL DIRIGENTE DEL SERVIZIO: arch. Paola Cerotto		IL RESPONSABILE UNICO DEL PROCEDIMENTO: ing. Giovanni De Carlo		
IL GRUPPO DI PROGETTAZIONE: COMUNE NAPOLI		A.C.E.R. (Dipartimento di Napoli)		REGIONE CAMPANIA
arch. Elisabetta Nulveni		arch. Angelo Colonna		geom. Luciano Colantuono
ing. Gianluca Buonocore		ing. Luigi Ghezzi		
ing. Roberta Catapano				
geom. Luigi La Rocca				
AGRONOMO: agr. Francesco Cona				
SUPPORTO STRUMENTALE ALLA PROGETTAZIONE: SINTEC s.r.l.				