

Inquadramento territoriale



Inquadramento nel contesto della stazione Municipio

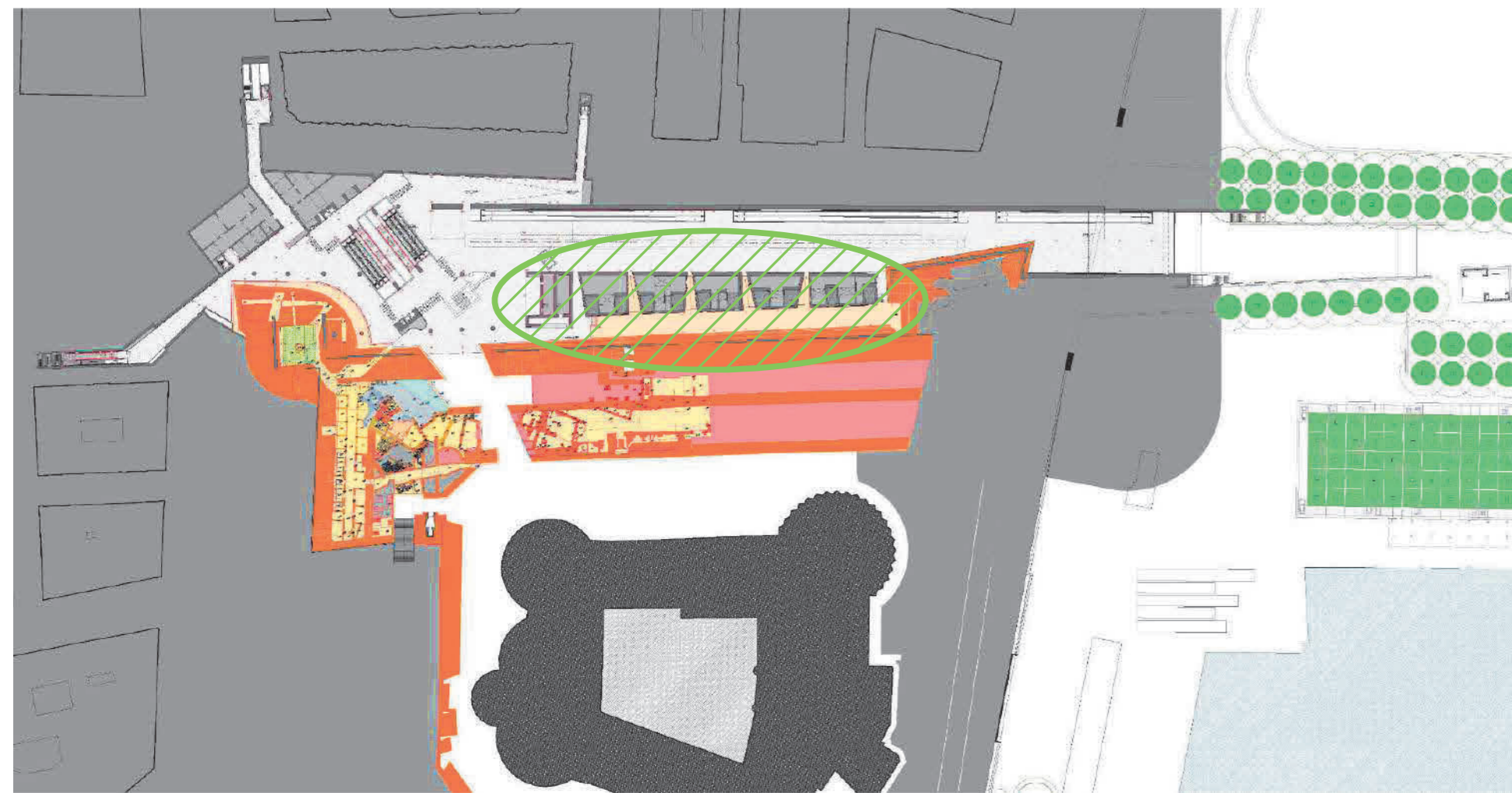


Foto lavori galleria museale archeologica in itinere



Rendering parco archeologico




Foto lavori corridoio di collegamento Stazione-Porto in itinere



COMUNE DI NAPOLI



Direzione Operativa Tecnica

PIANO DI AZIONE E COESIONE

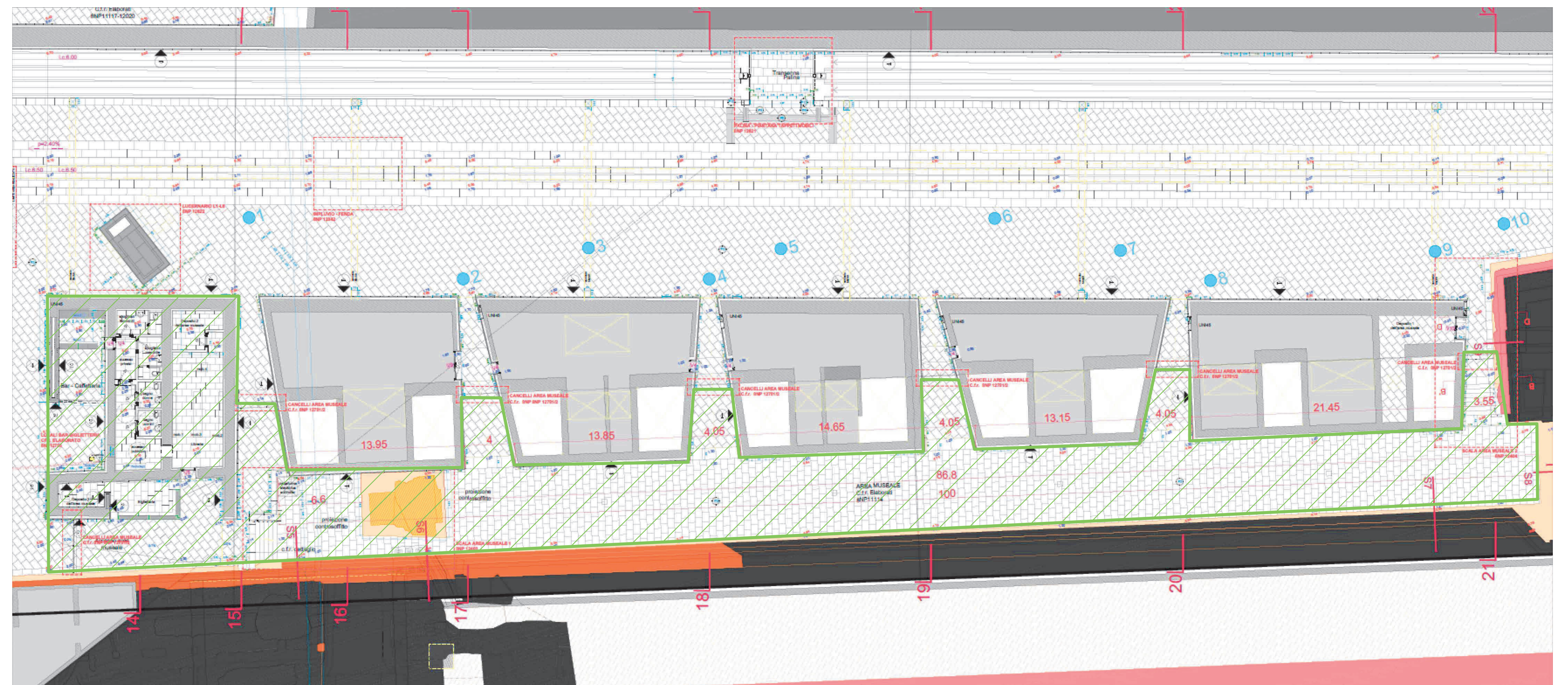
Interventi per la valorizzazione delle aree di attrazione culturale
Delibera CIPE n.113/2012

PARCO ARCHEOLOGICO DELLA METROPOLITANA LINEA 1 A PIAZZA MUNICIPIO / GALLERIA MUSEALE ARCHEOLOGICA



PROGETTO DI FATTIBILITA' TECNICA ED ECONOMICA

Planimetra area di intervento



area allestimento galleria museale



STATO DI FATTO/PROGETTO

GRUPPO DI LAVORO
Comune di Napoli
arch. Massimo Santoro, Direttore operativo

GALLERIA MUSEALE
Planimetria e rendering del parco

DATA
DICEMBRE 2021

SABAP per il Comune di Napoli:
dott.ssa Daniela Giampaola
dott. Stefano Iavarone
dott.ssa Annunziata D'Alconzo

ELABORATO
TAV 1b