
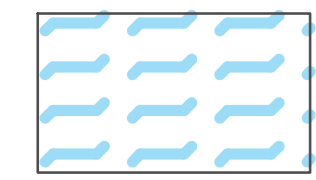
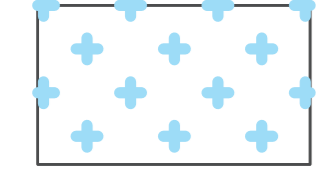

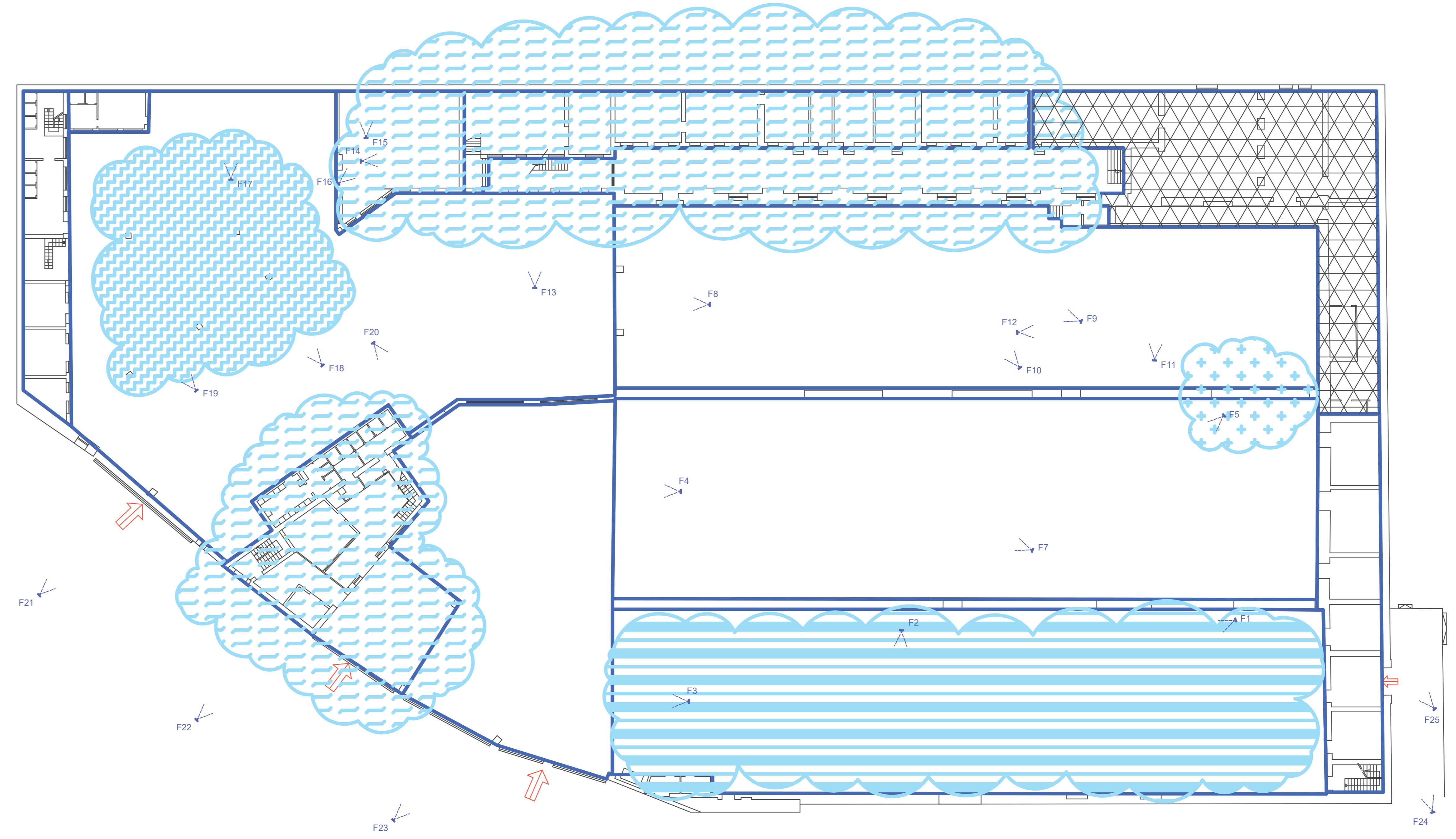


Legenda:

-  Infiltrazioni di acque meteoriche
-  Umidità diffusa e infiltrazioni
-  Lesioni in corrispondenza del vano di passaggio
-  Area da bonificare



Planimetra generale con rilievo delle principali criticità emerse

COMUNE DI NAPOLI






Direzione Operativa Tecnica

PIANO DI AZIONE E COESIONE
Interventi per la valorizzazione delle aree di attrazione culturale
Delibera CIPE n.113/2012

**PARCO ARCHEOLOGICO DELLA METROPOLITANA LINEA 1 A
PIAZZA MUNICIPIO / ARCHEOLAB STELLA POLARE**



PROGETTO DI FATTIBILITA' TECNICA ED ECONOMICA

STATO DI FATTO

GRUPPO DI LAVORO
Comune di Napoli
arch. Massimo Santoro, Direttore operativo

ARCHEOLAB:
Rilievo del degrado/
Rilievo per immagini

DATA
DICEMBRE 2021

SABAP per il Comune di Napoli:
arch. Luigi Rondinella
dott.ssa Daniela Giampaola
dott.ssa Giuliana Boenzi dott.ssa
Barbara Balbi

ELABORATO

TAV 2

